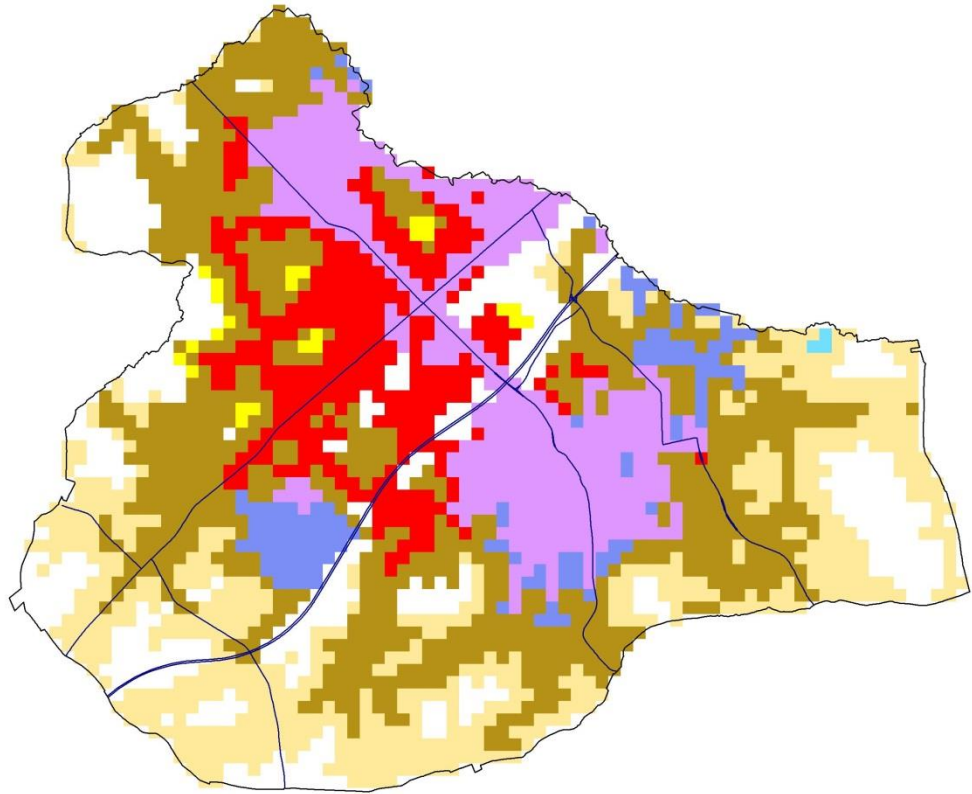
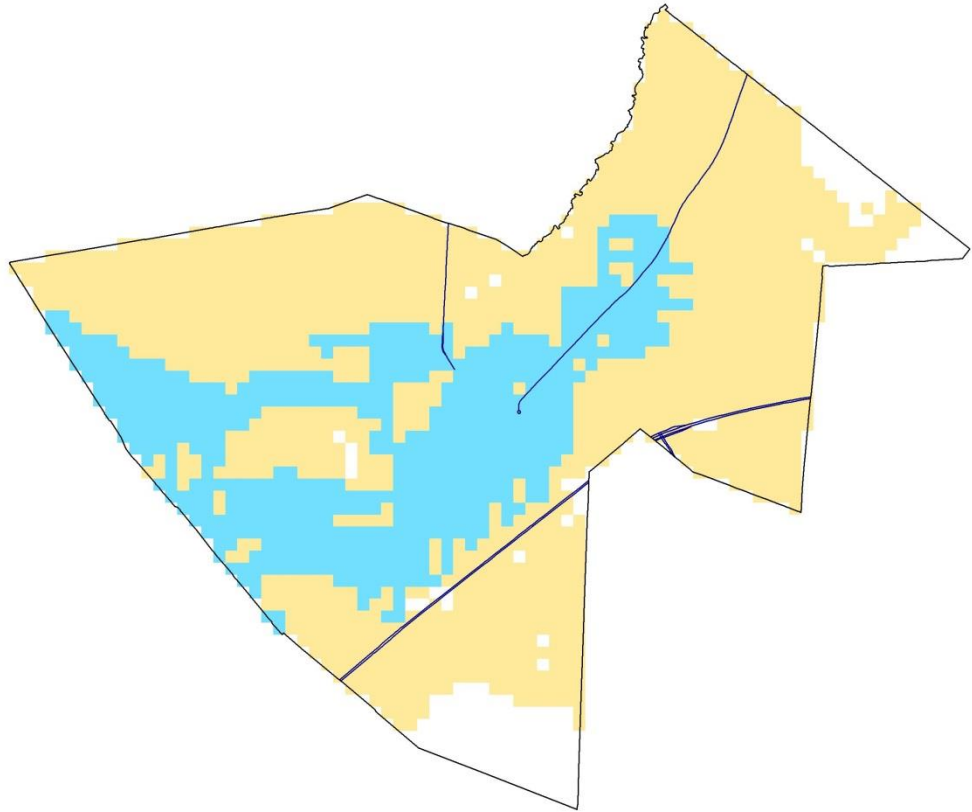


BIJLAGE B: SYNTHESEKAARTEN PER GEMEENTE: SCENARIO HUIDIGE TOESTAND

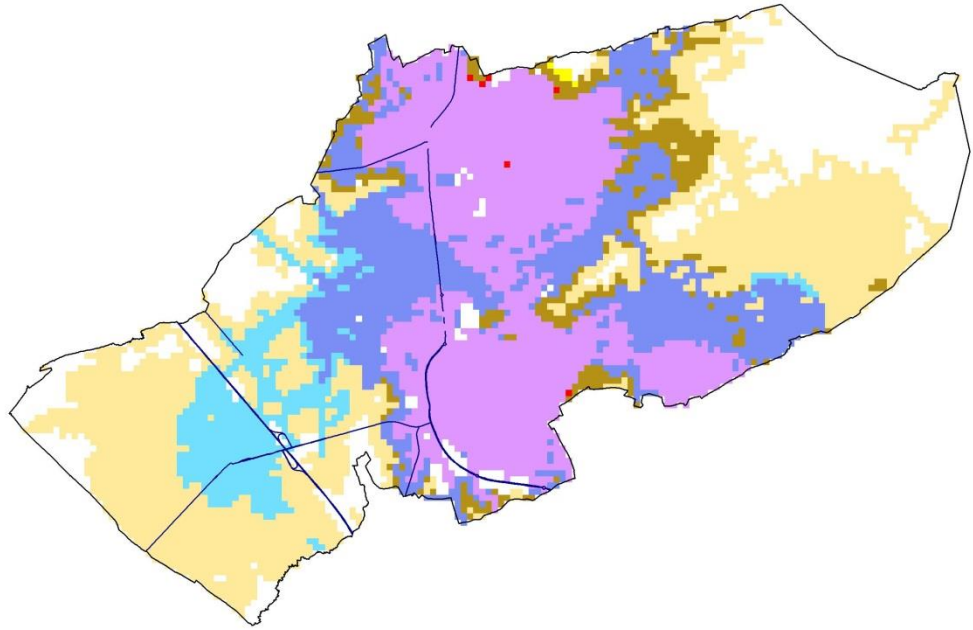
Synthesekaart (zonder Spartacus) voor de gemeente Alken



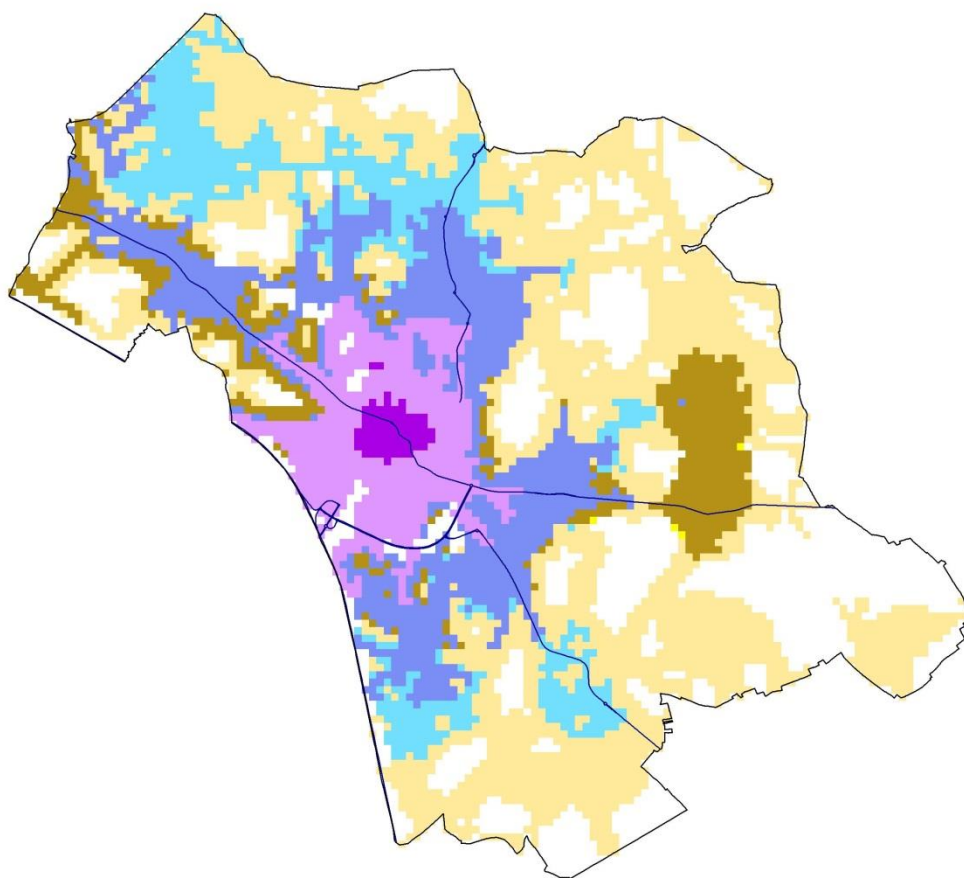
Synthesekaart (zonder Spartacus) voor de gemeente As



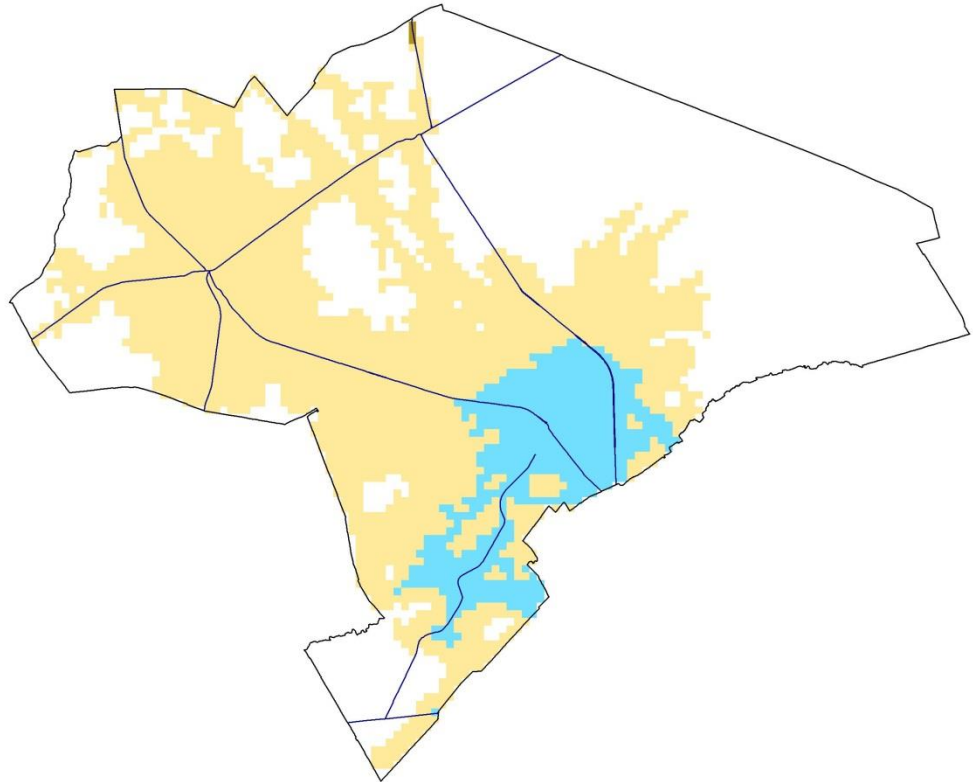
Synthesekaart (zonder Spartacus) voor de gemeente Beringen



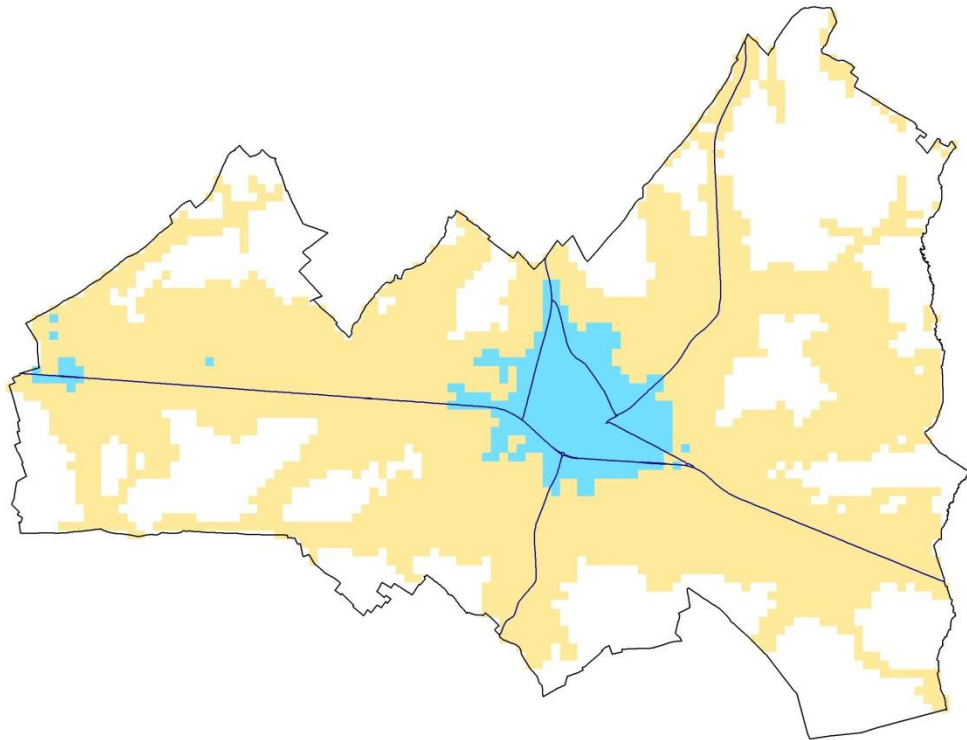
Synthesekaart (zonder Spartacus) voor de gemeente Bilzen



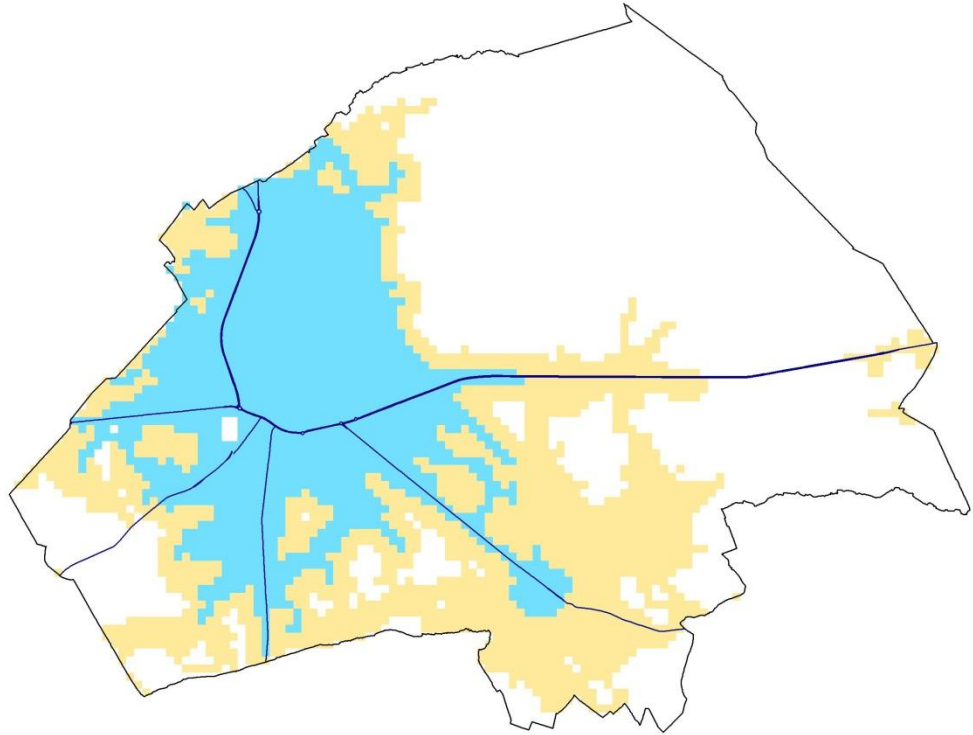
Synthesekaart (zonder Spartacus) voor de gemeente Bocholt



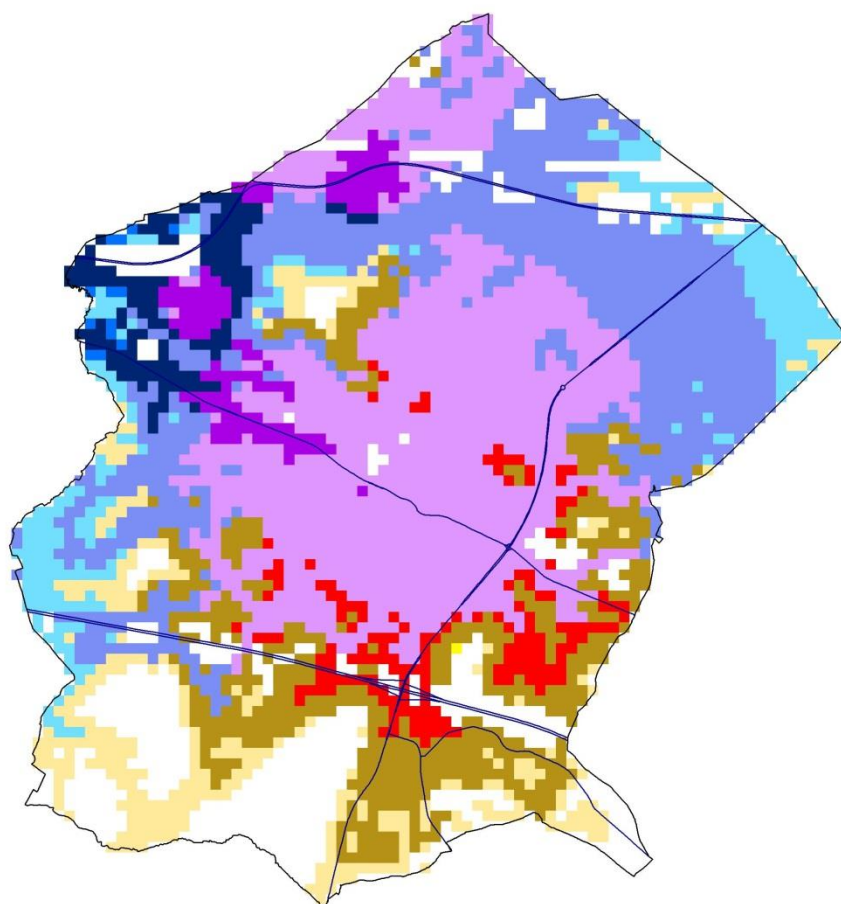
Synthesekaart (zonder Spartacus) voor de gemeente Borgloon



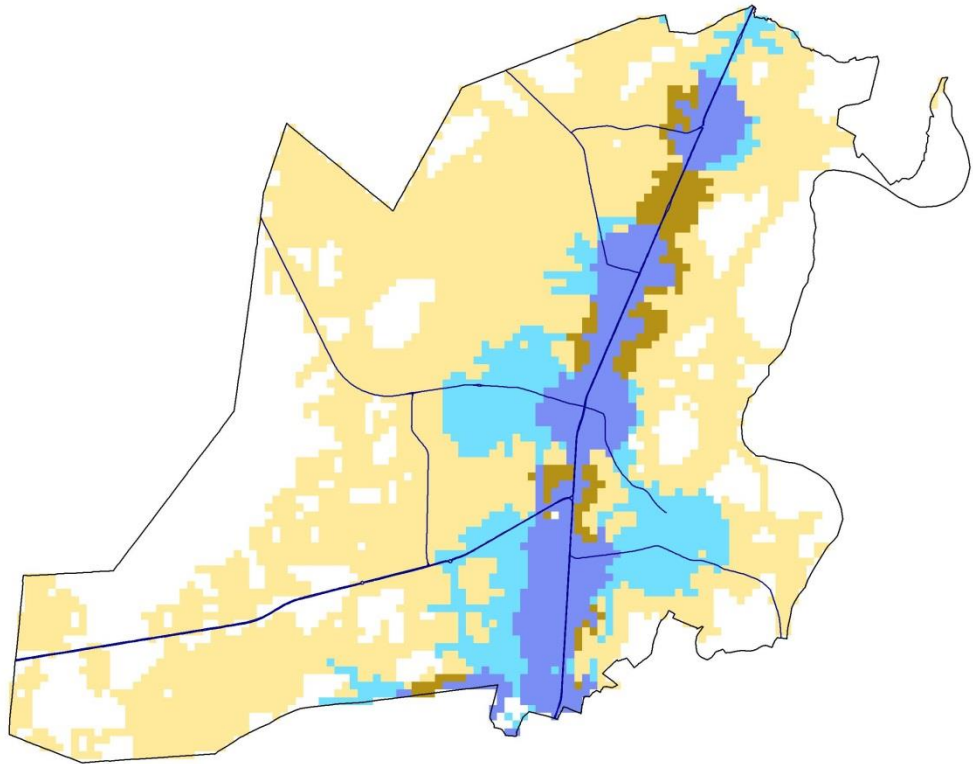
Synthesekaart (zonder Spartacus) voor de gemeente Bree



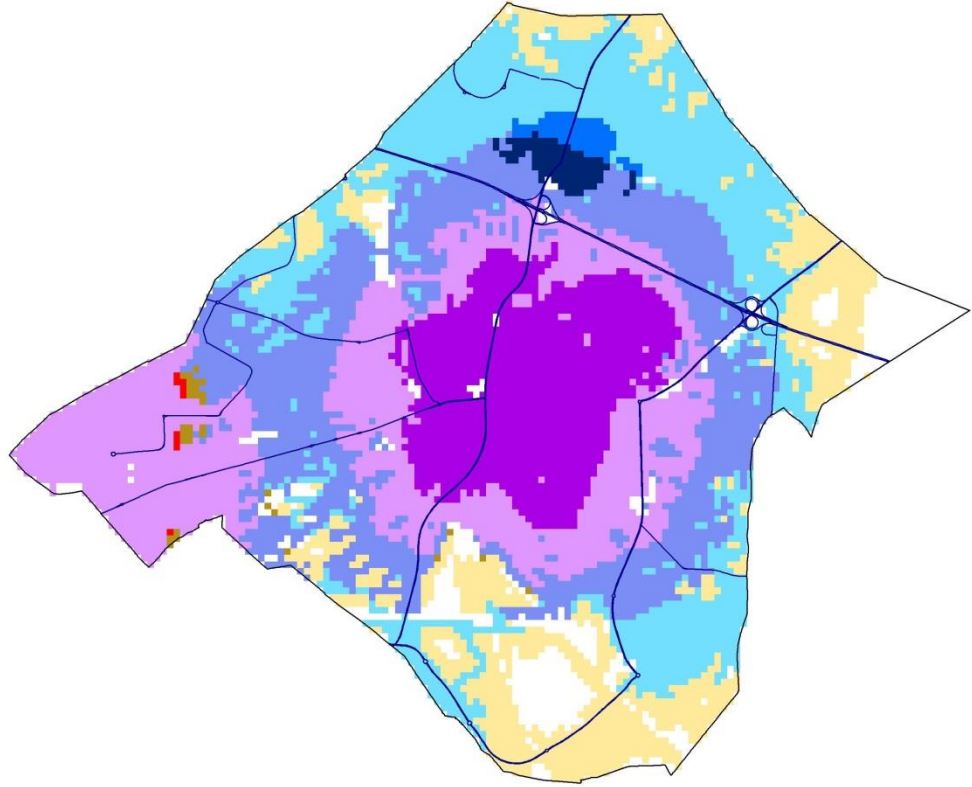
Synthesekaart (zonder Spartacus) voor de gemeente Diepenbeek



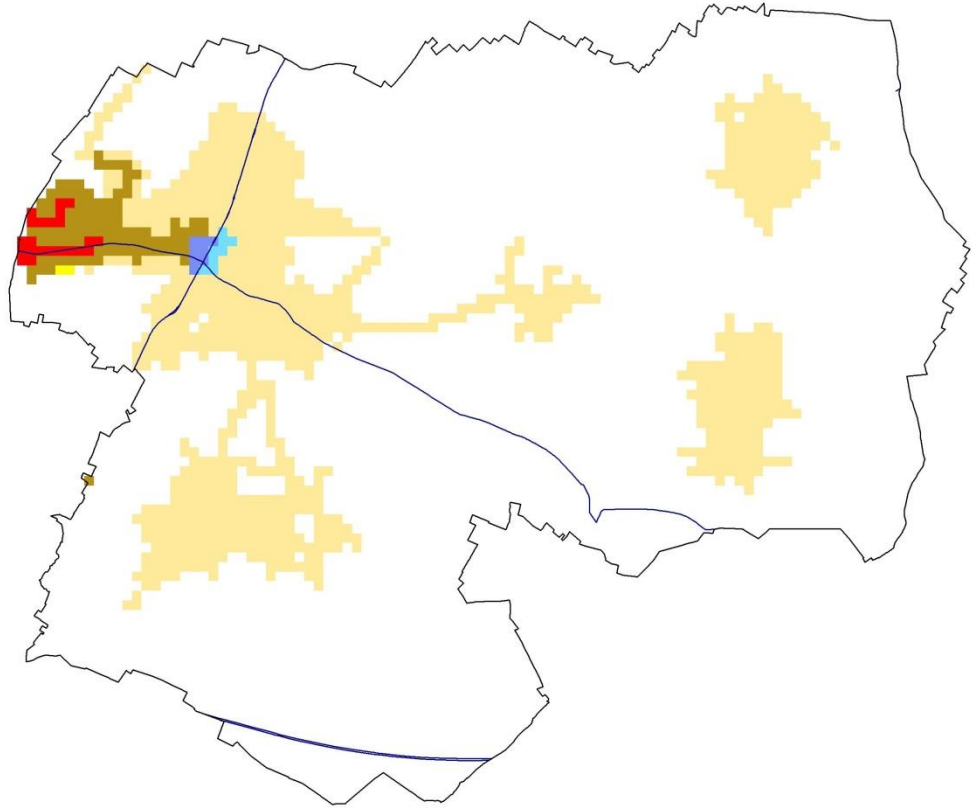
Synthesekaart (zonder Spartacus) voor de gemeente Dilsen-Stokkem



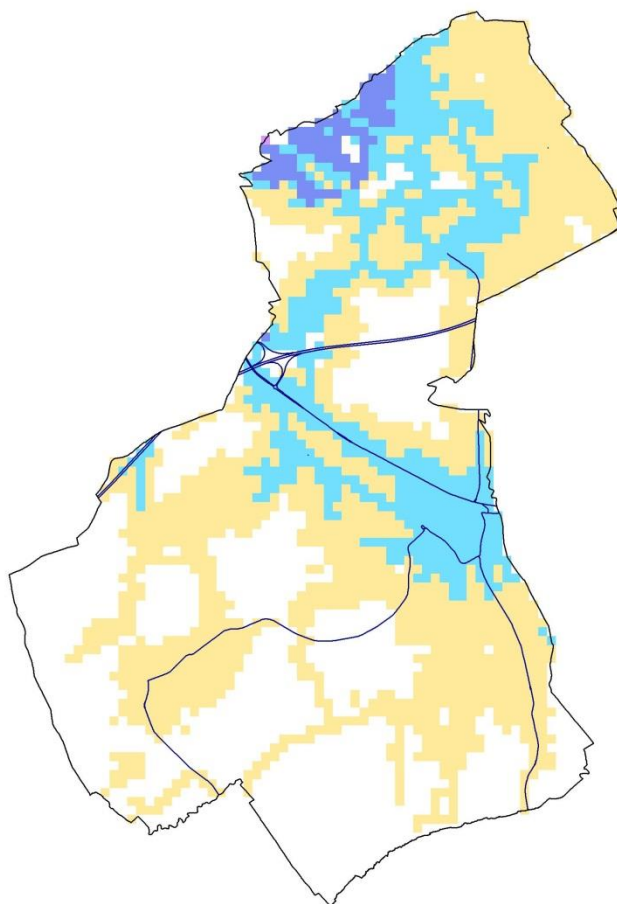
Synthesekaart (zonder Spartacus) voor de gemeente Genk



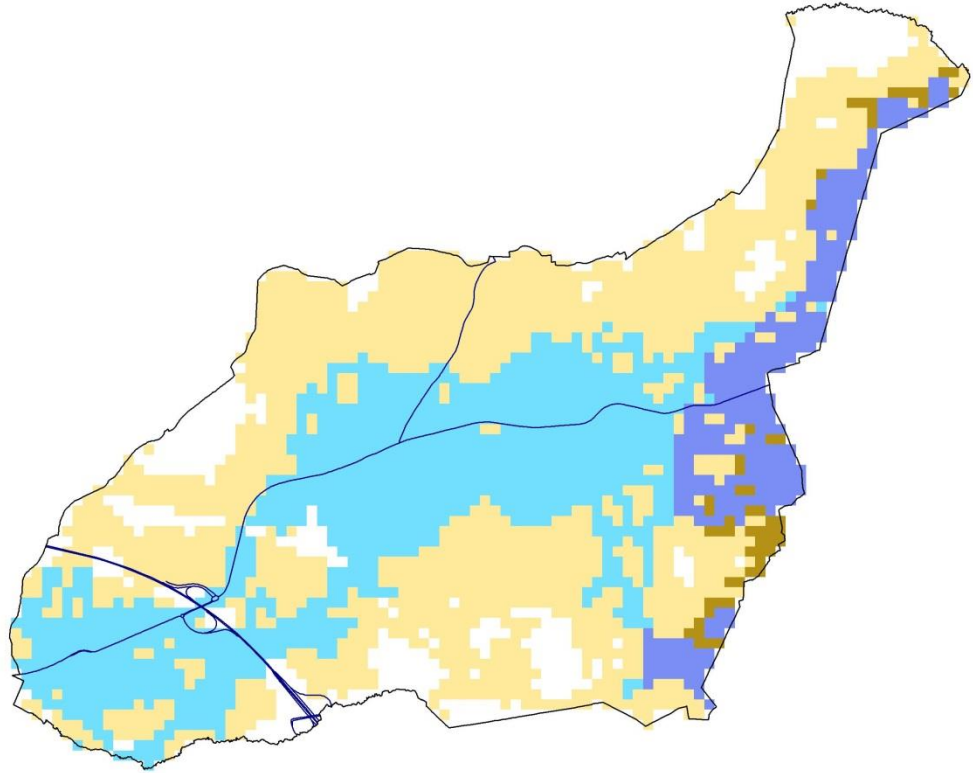
Synthesekaart (zonder Spartacus) voor de gemeente Gingelom



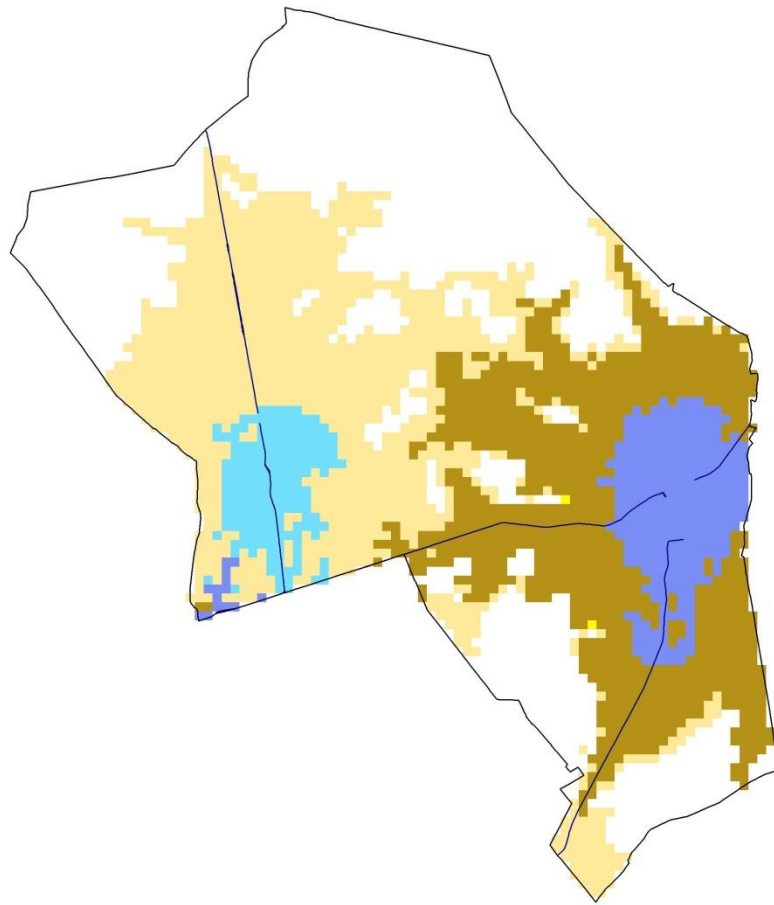
Synthesekaart (zonder Spartacus) voor de gemeente Halen



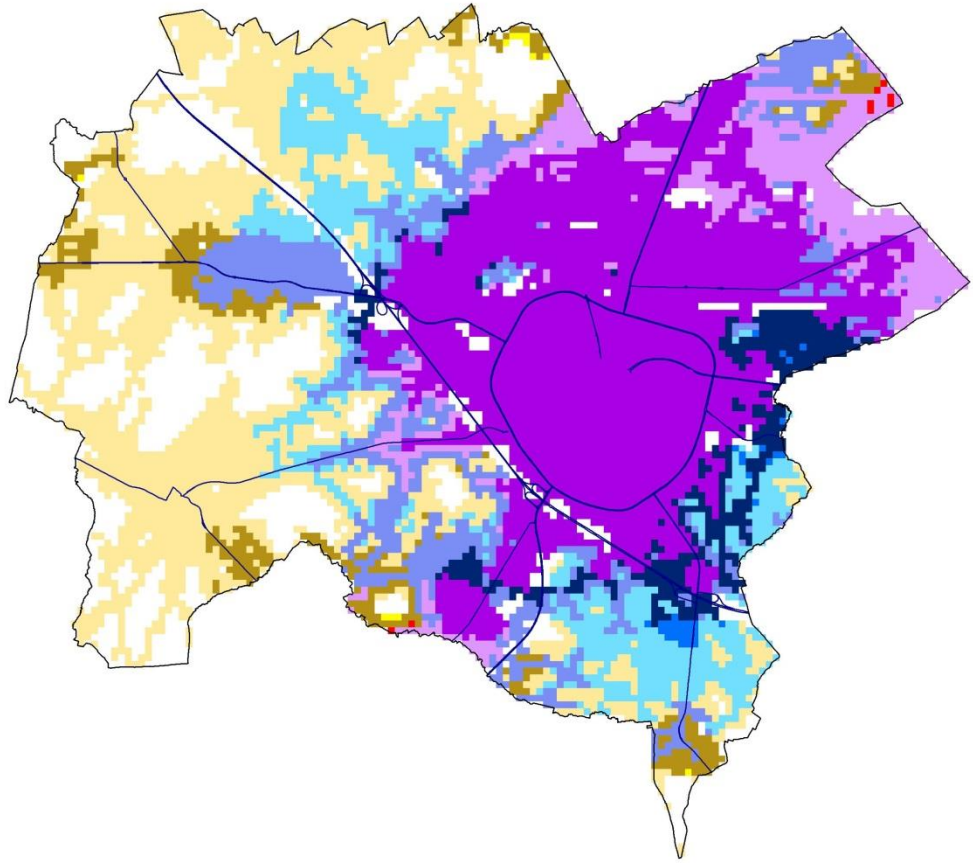
Synthesekaart (zonder Spartacus) voor de gemeente Ham



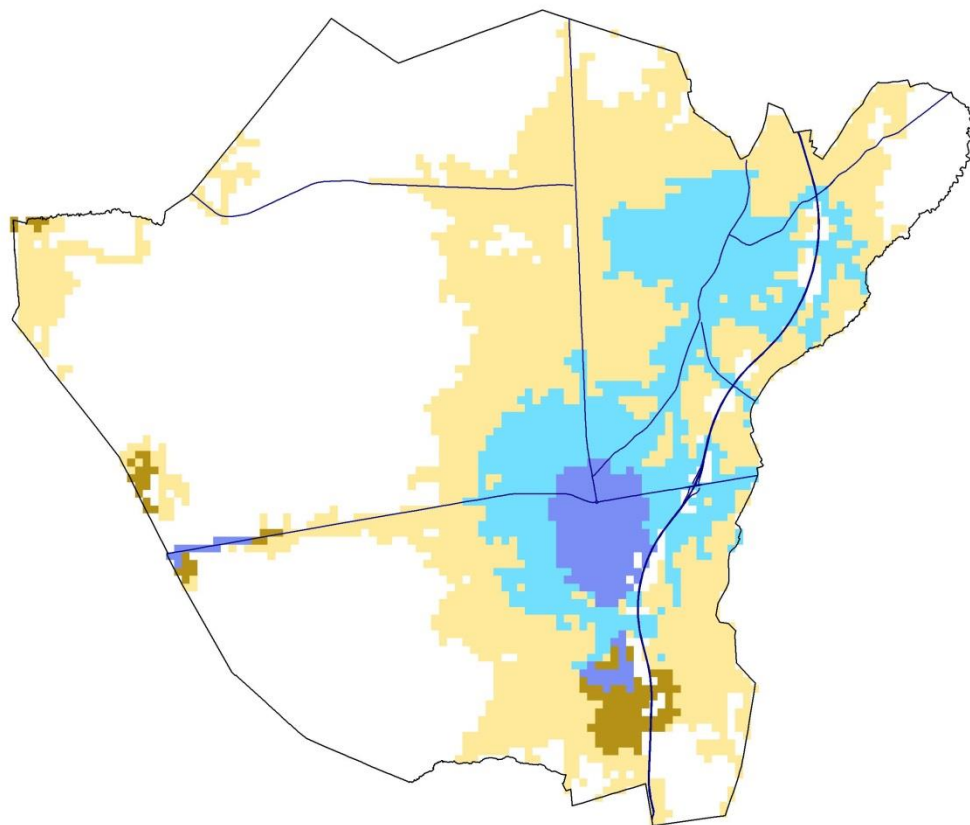
Synthesekaart (zonder Spartacus) voor de gemeente Hamont-Achel



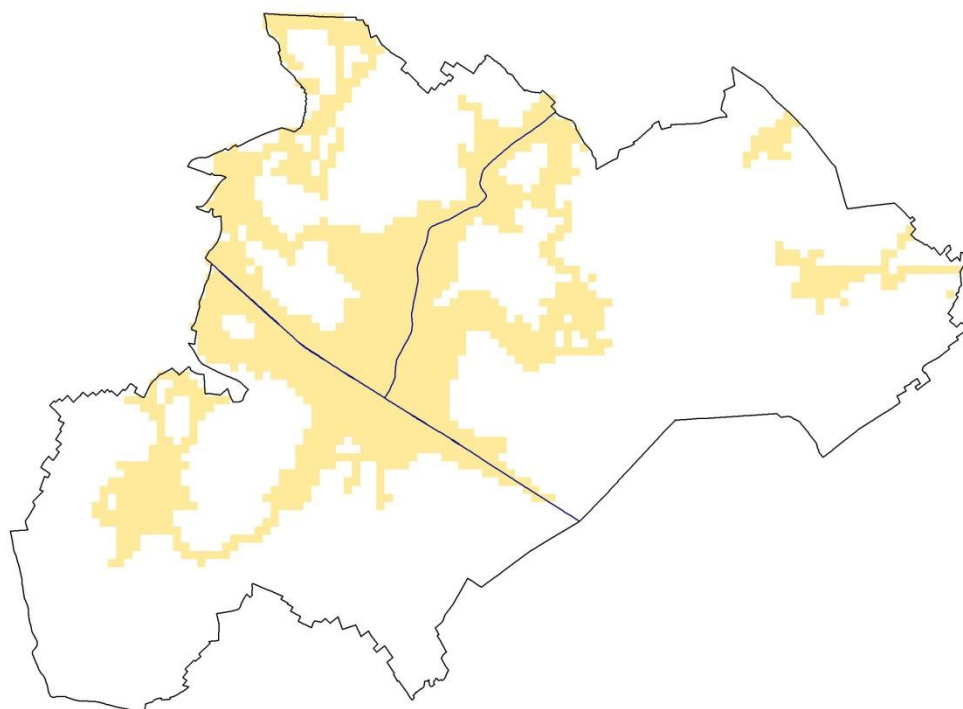
Synthesekaart (zonder Spartacus) voor de gemeente Hasselt



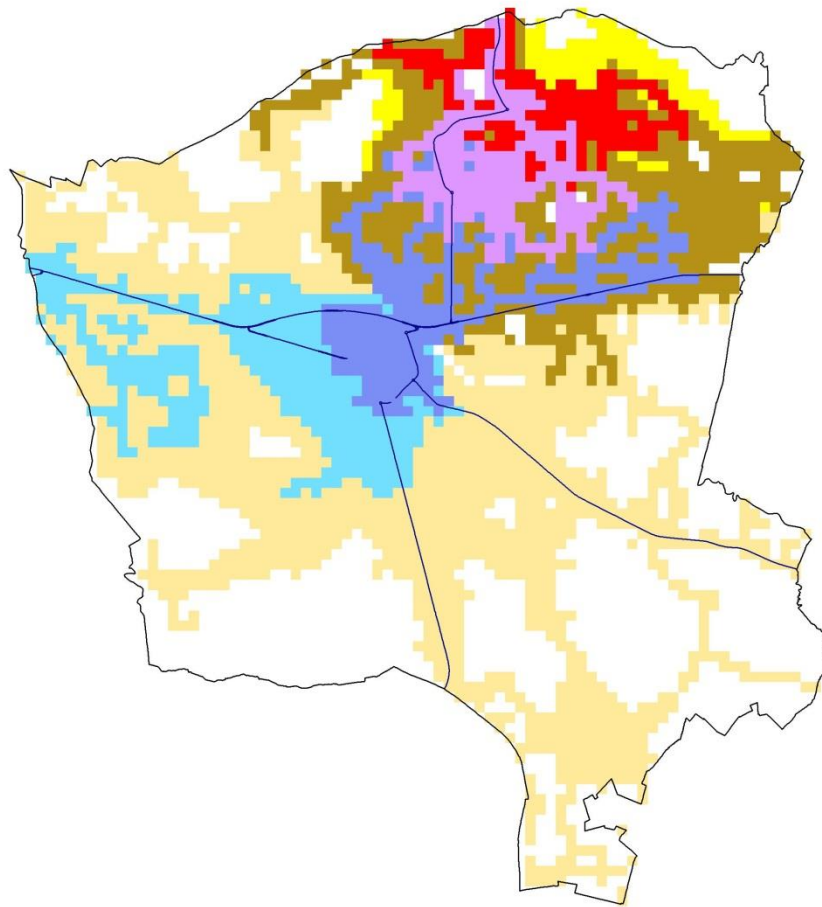
Synthesekaart (zonder Spartacus) voor de gemeente Hechtel-Eksel



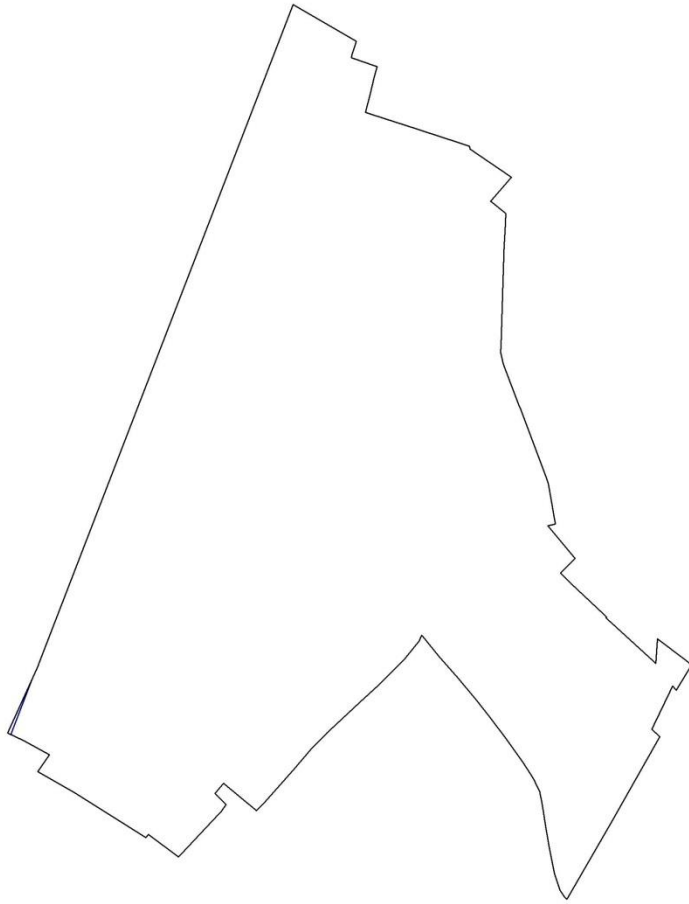
Synthesekaart (zonder Spartacus) voor de gemeente Heers



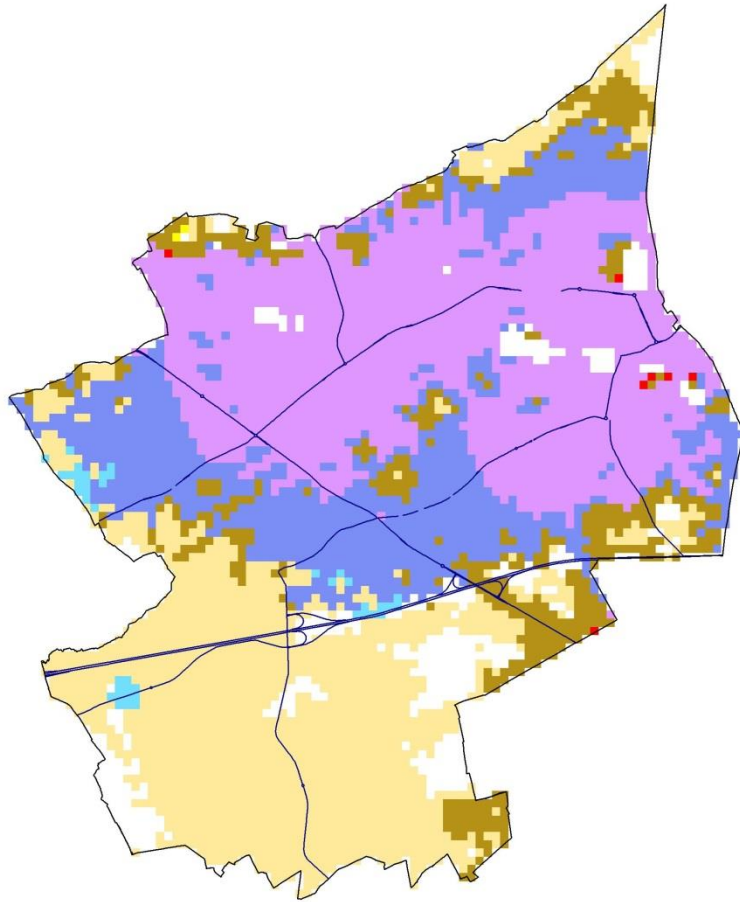
Synthesekaart (zonder Spartacus) voor de gemeente Herk-de-Stad



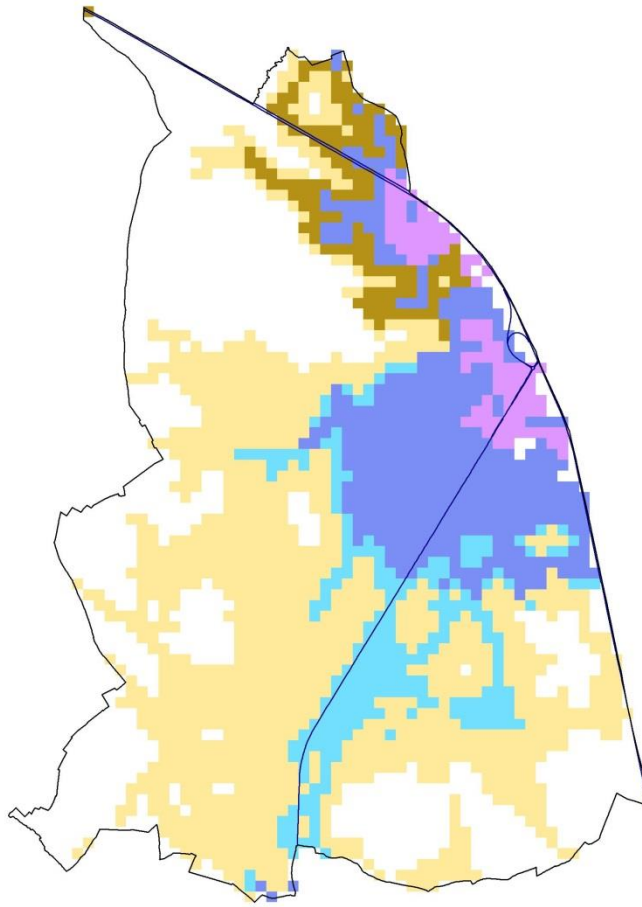
Synthesekaart (zonder Spartacus) voor de gemeente Herstappe



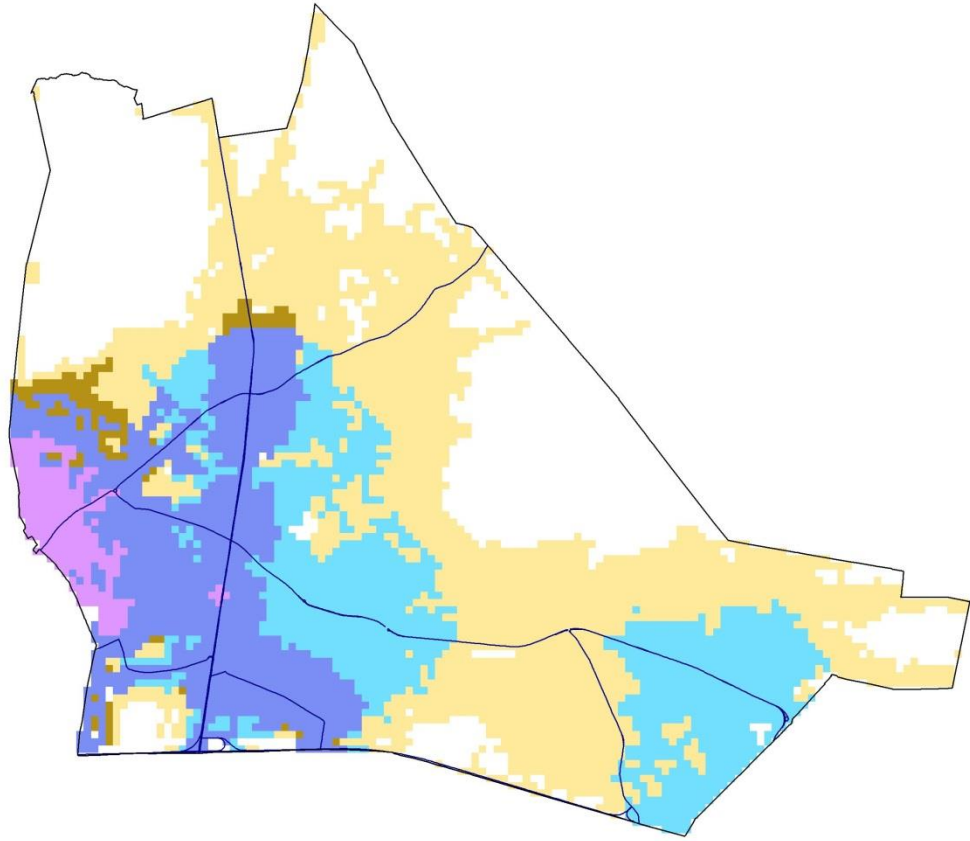
Synthesekaart (zonder Spartacus) voor de gemeente Heusden-Zolder



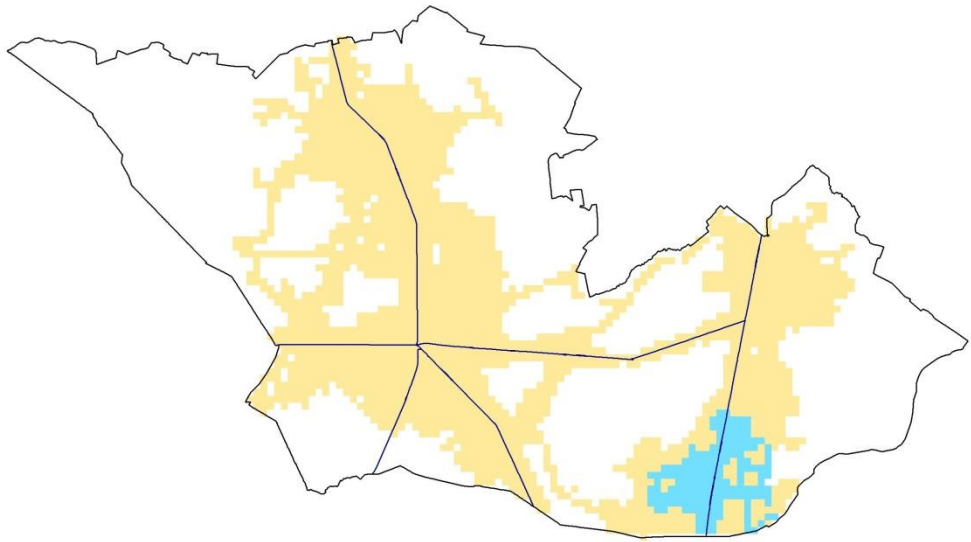
Synthesekaart (zonder Spartacus) voor de gemeente Hoeselt



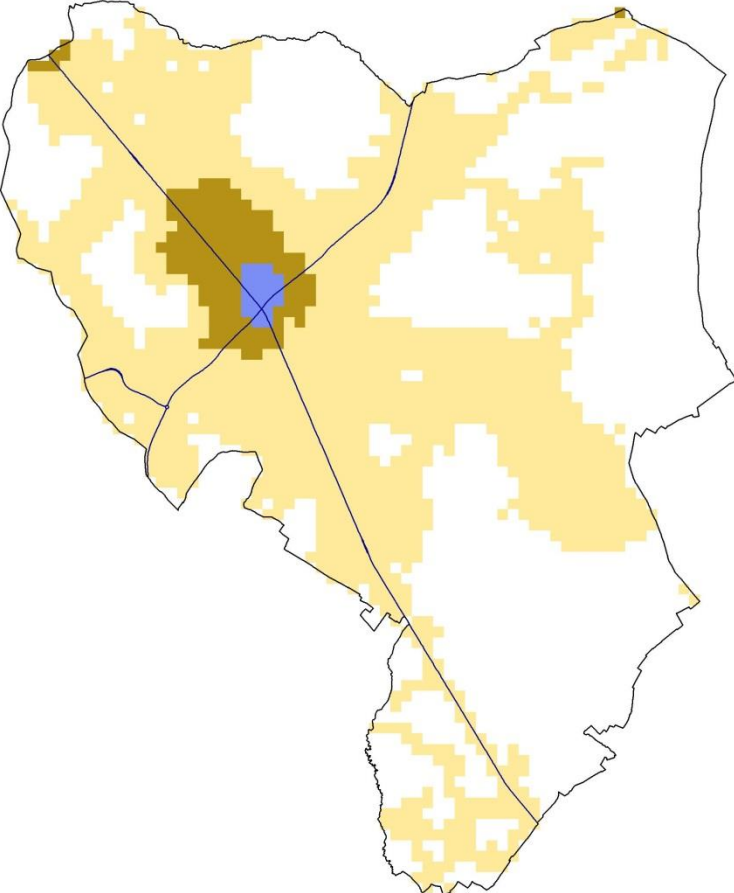
Synthesekaart (zonder Spartacus) voor de gemeente Houthalen-Helchteren



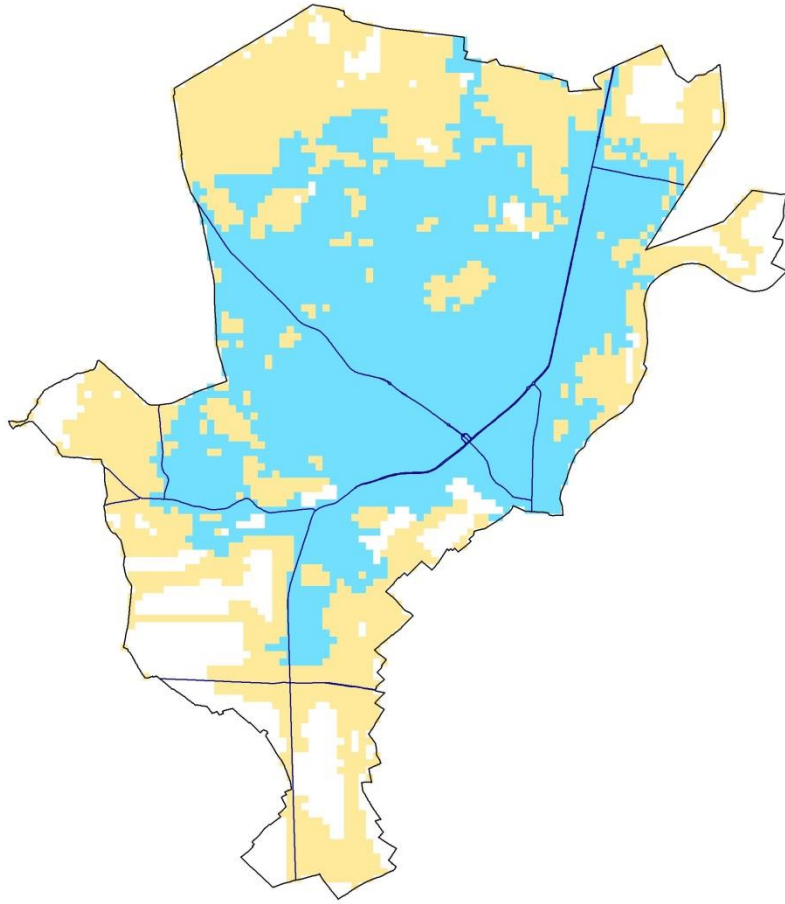
Synthesekaart (zonder Spartacus) voor de gemeente Kinrooi



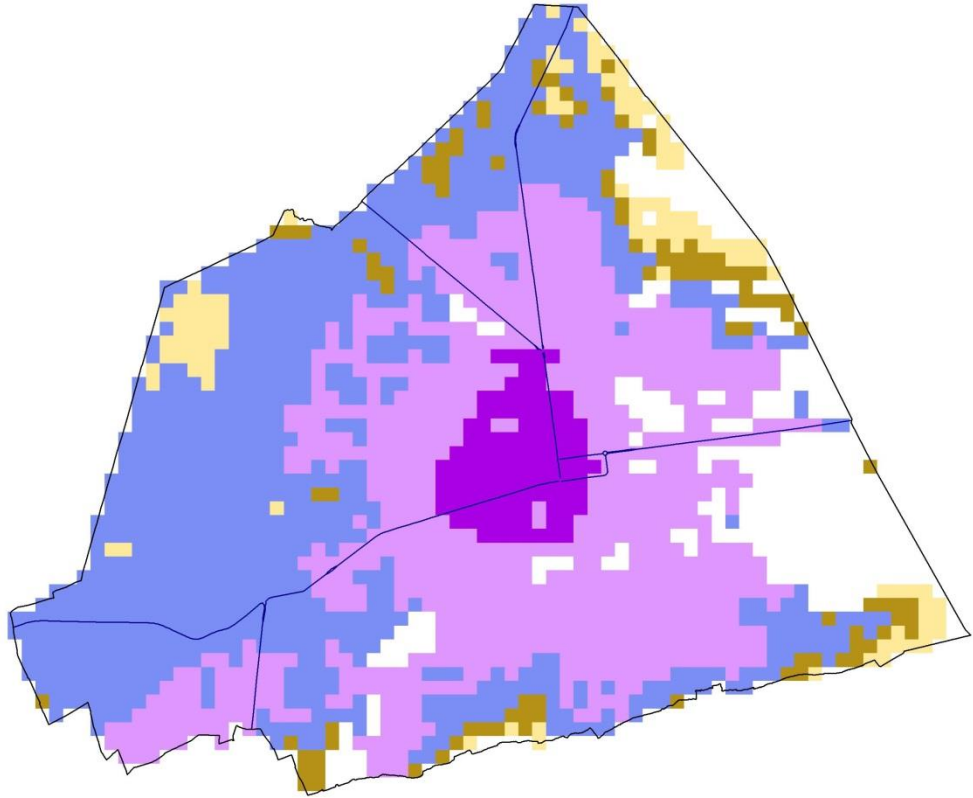
Synthesekaart (zonder Spartacus) voor de gemeente Kortesseem



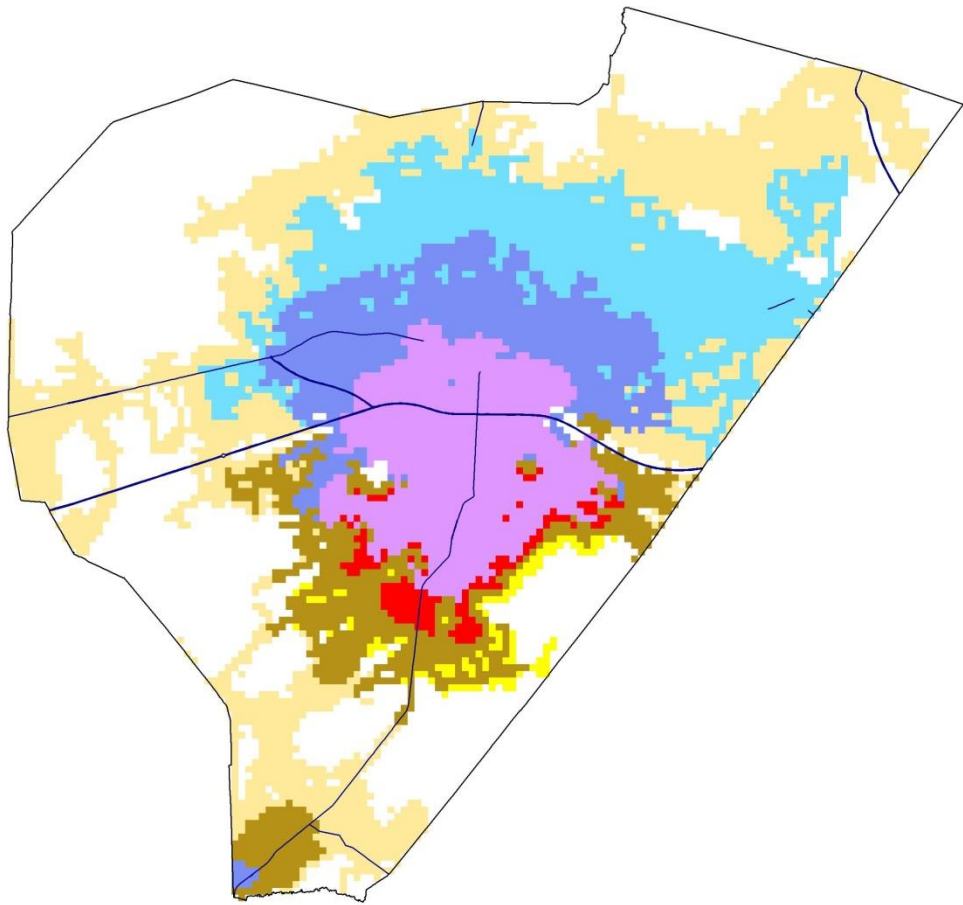
Synthesekaart (zonder Spartacus) voor de gemeente Lanaken



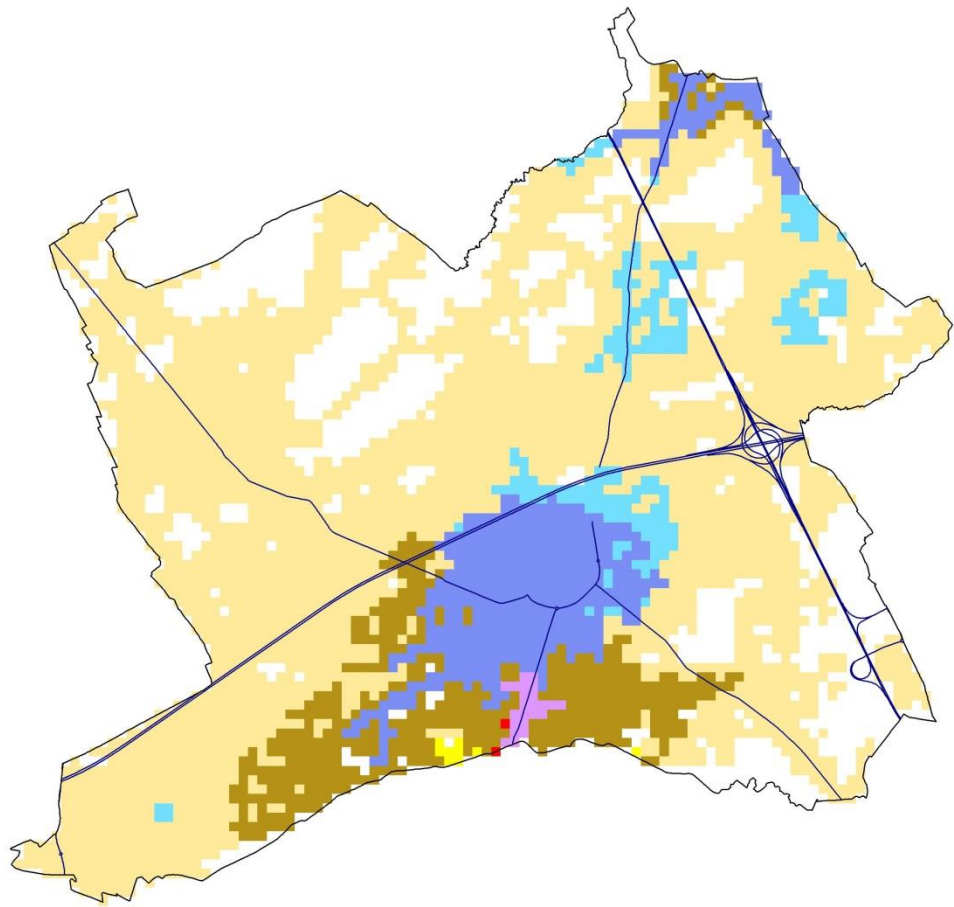
Synthesekaart (zonder Spartacus) voor de gemeente Leopoldsburg



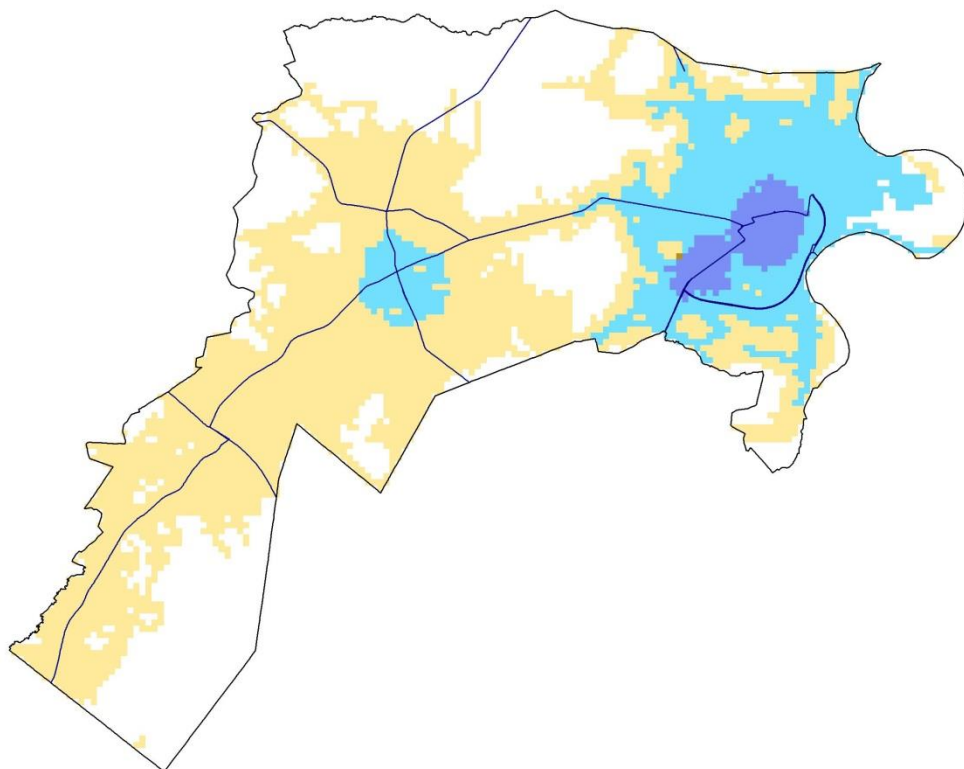
Synthesekaart (zonder Spartacus) voor de gemeente Lommel



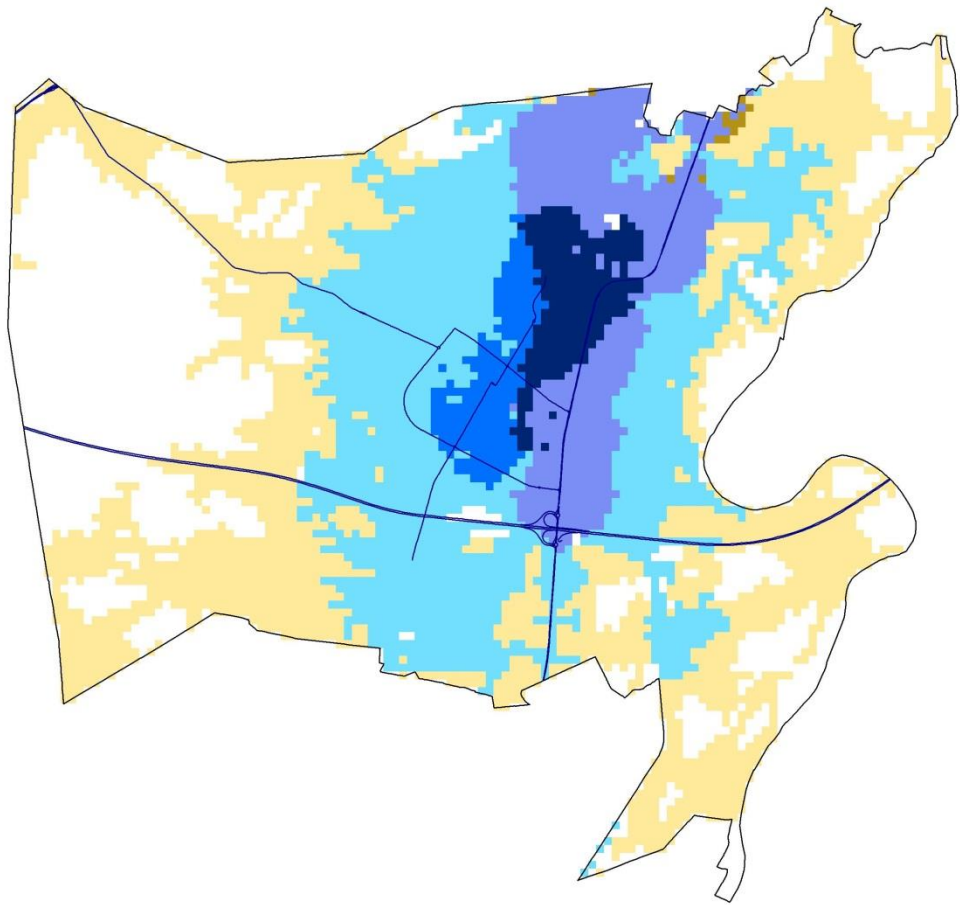
Synthesekaart (zonder Spartacus) voor de gemeente Lummen



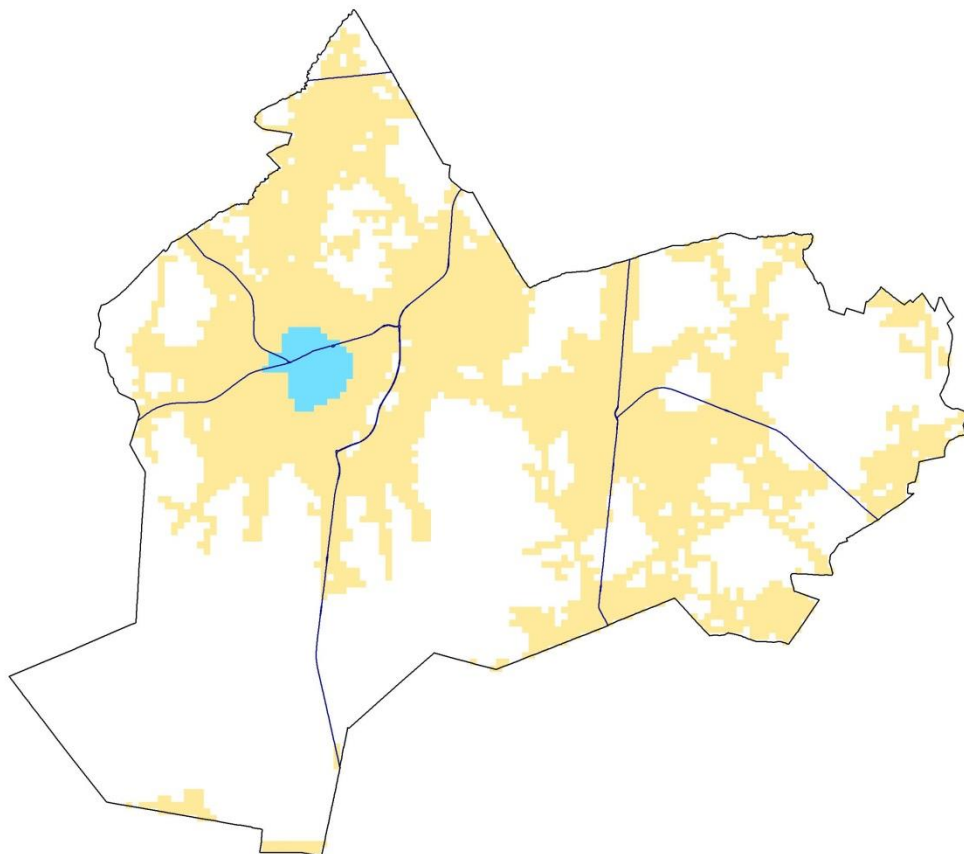
Synthesekaart (zonder Spartacus) voor de gemeente Maaseik



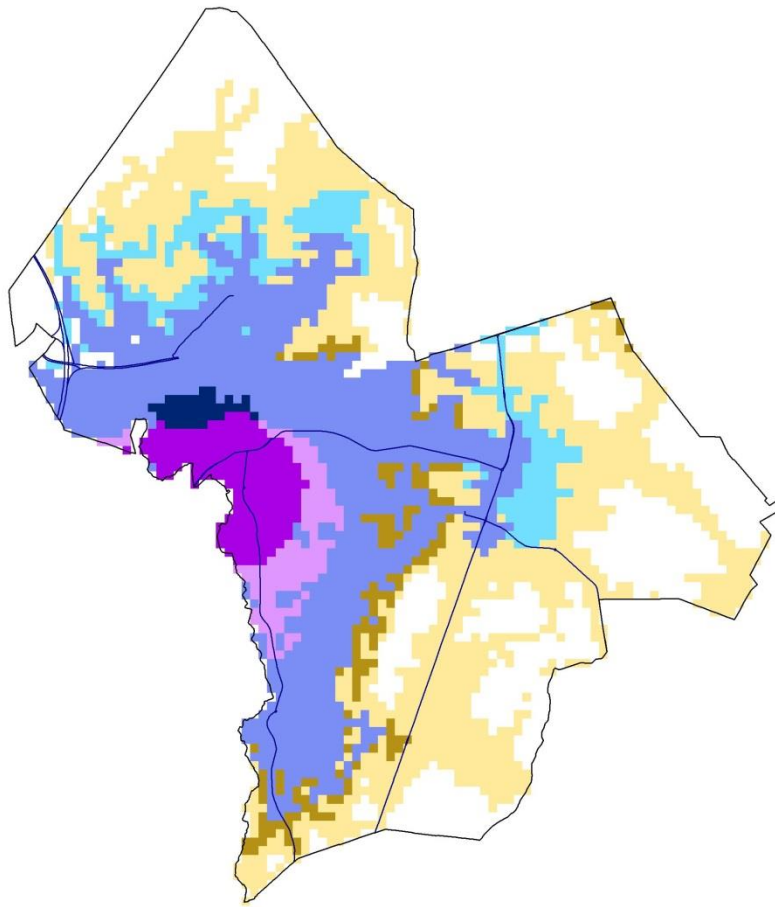
Synthesekaart (zonder Spartacus) voor de gemeente Maasmechelen



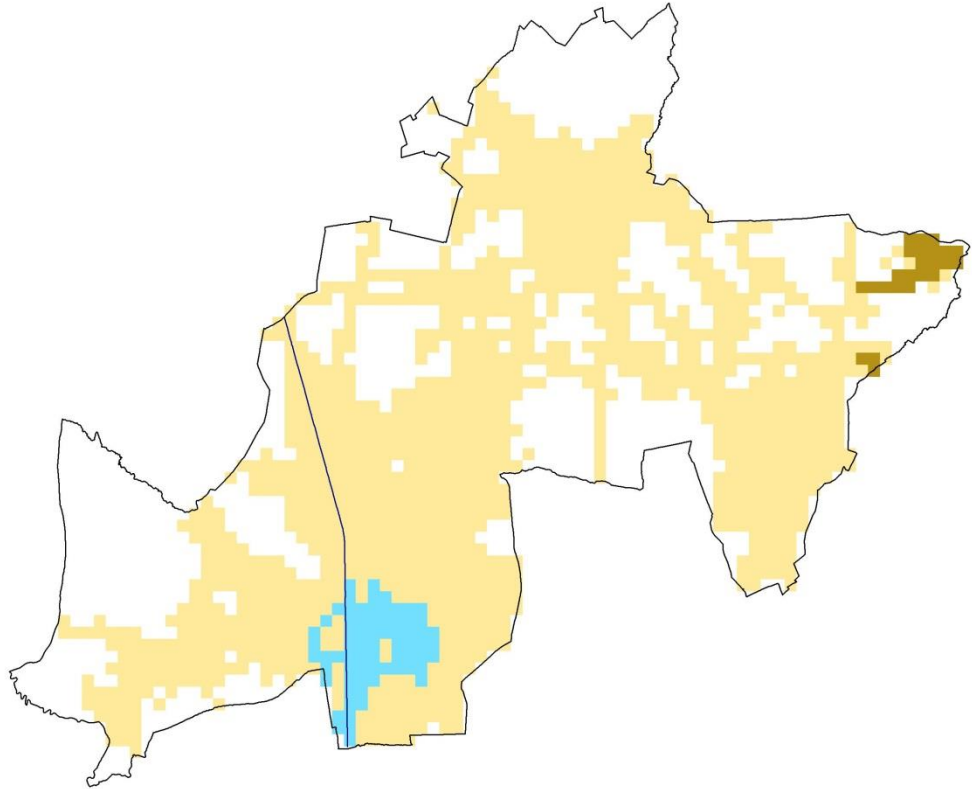
Synthesekaart (zonder Spartacus) voor de gemeente Meeuwen-Gruitrode



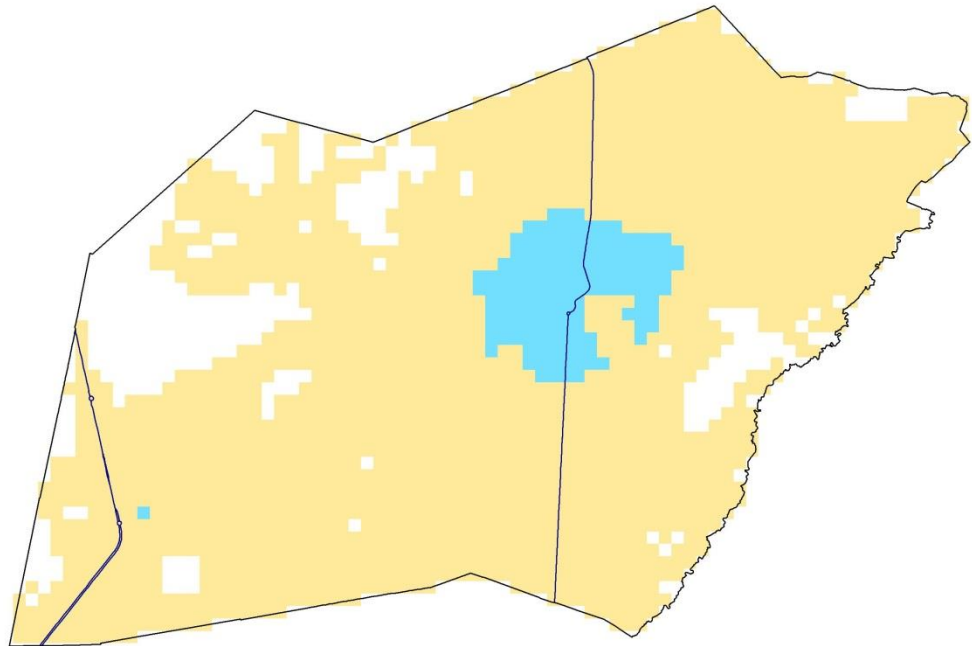
Synthesekaart (zonder Spartacus) voor de gemeente Neerpelt



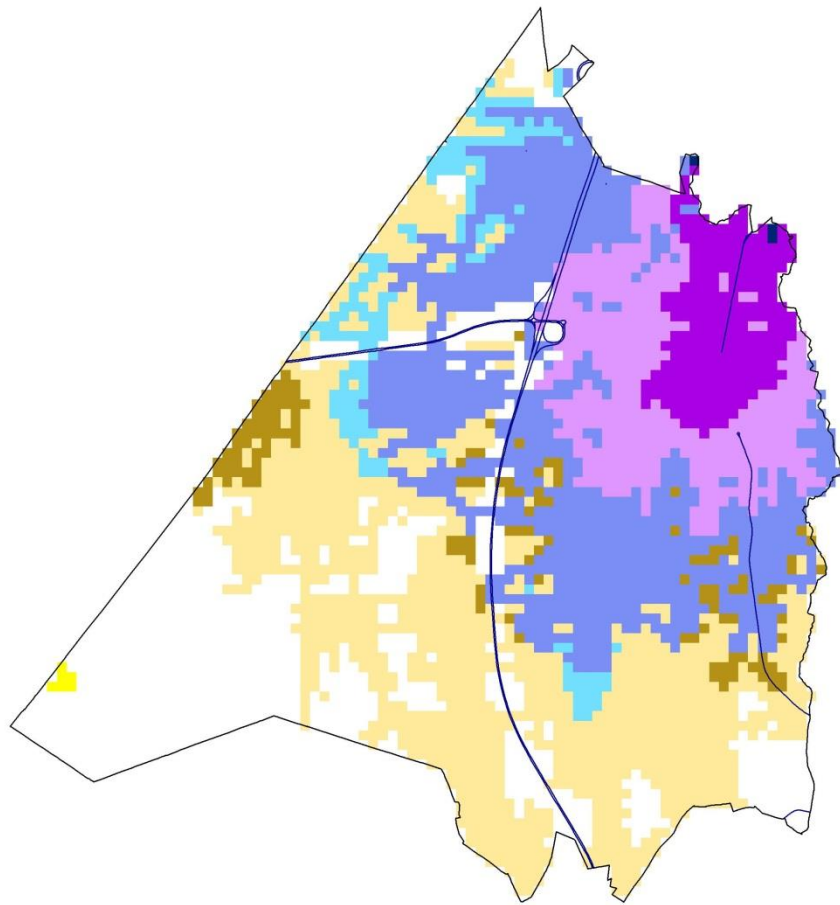
Synthesekaart (zonder Spartacus) voor de gemeente Nieuwerkerken



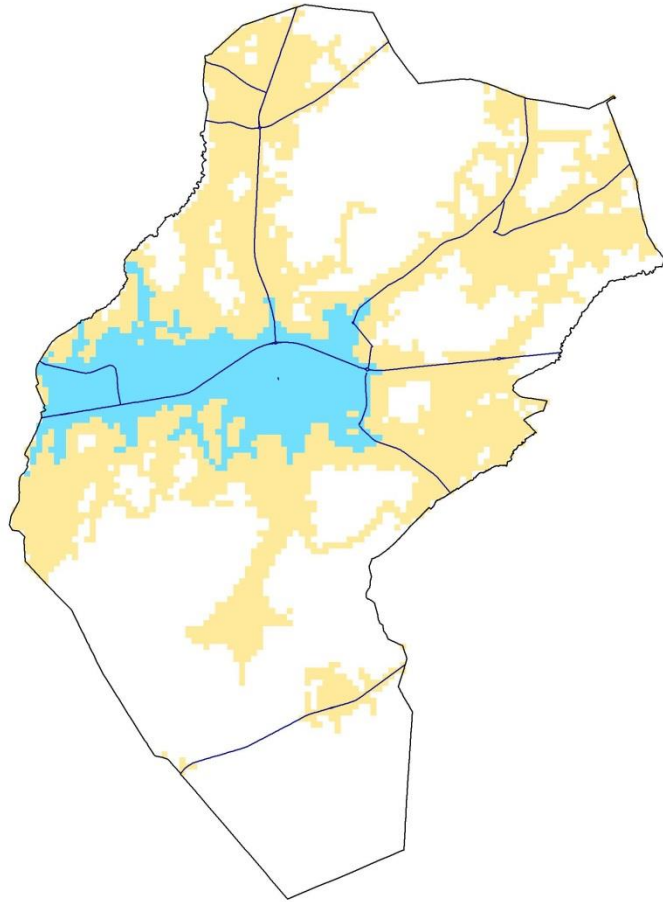
Synthesekaart (zonder Spartacus) voor de gemeente Opglabbeek



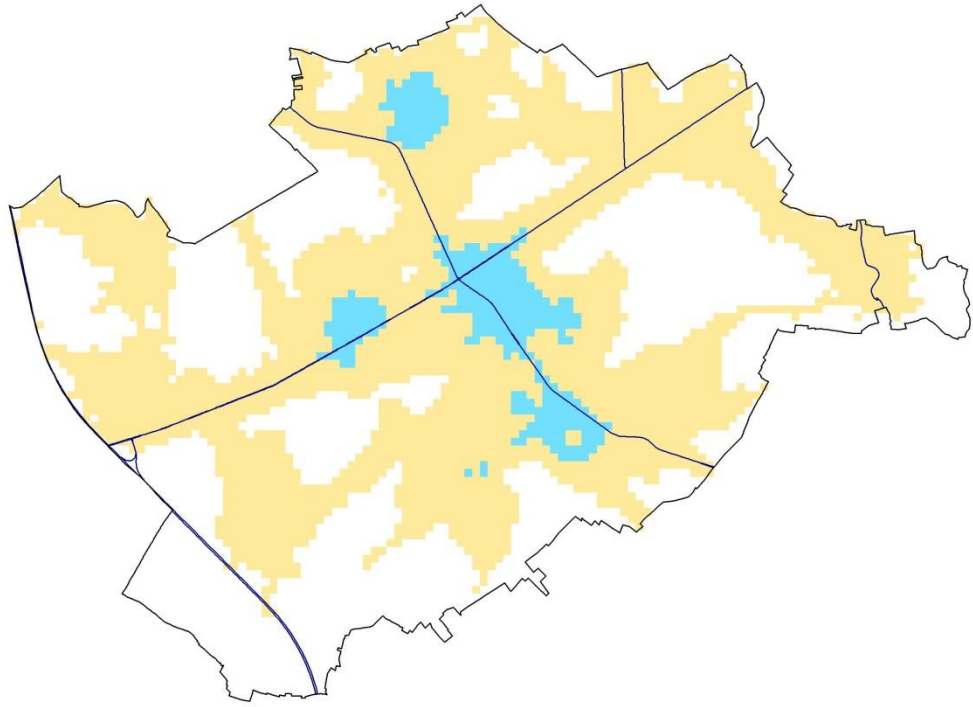
Synthesekaart (zonder Spartacus) voor de gemeente Overpelt



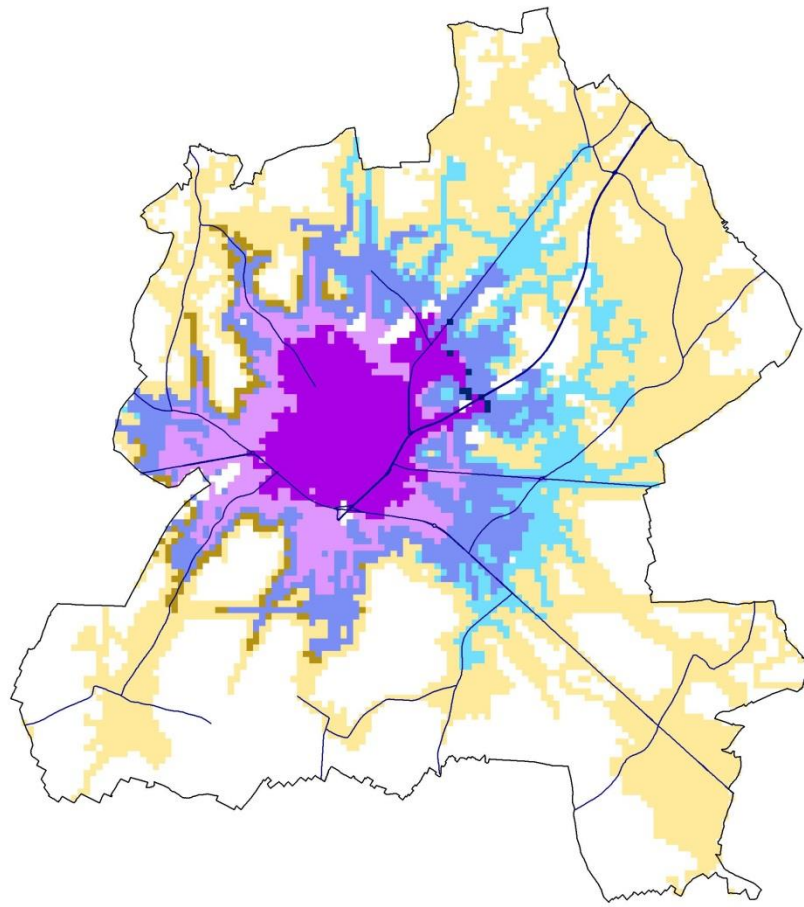
Synthesekaart (zonder Spartacus) voor de gemeente Peer



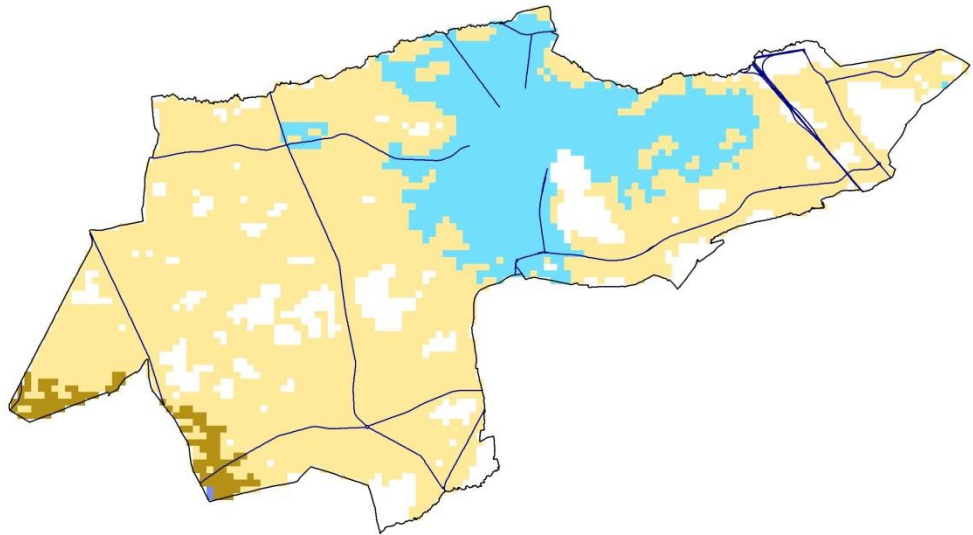
Synthesekaart (zonder Spartacus) voor de gemeente Riemst



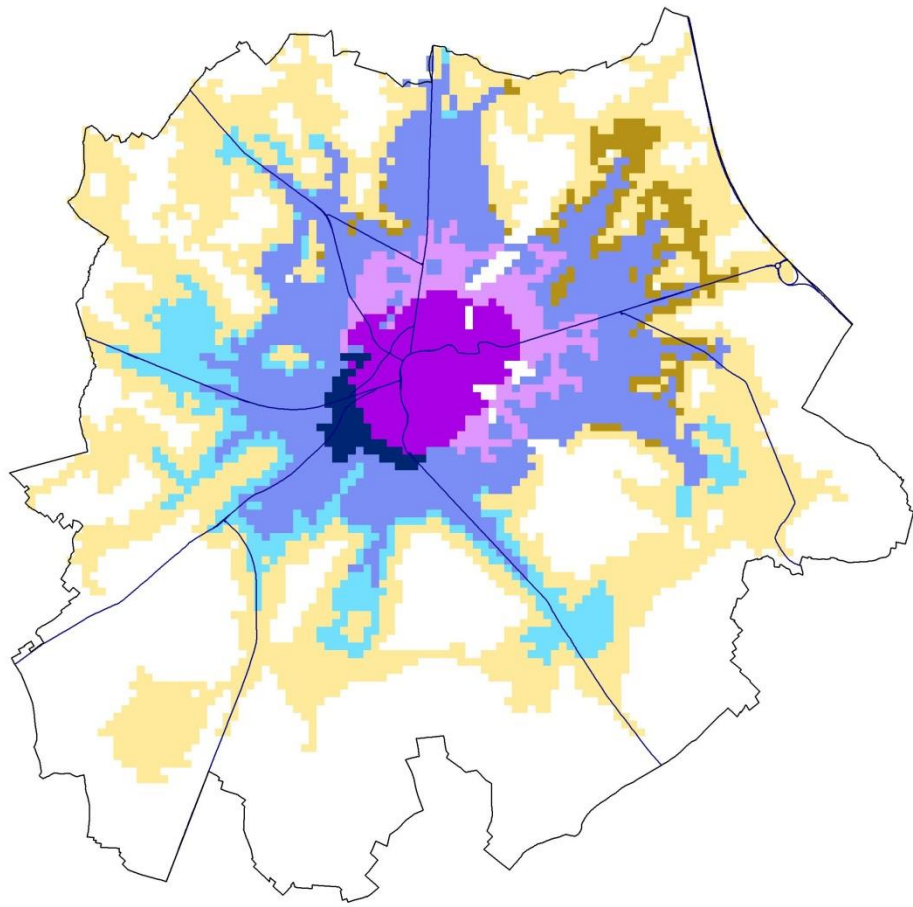
Synthesekaart (zonder Spartacus) voor de gemeente Sint-Truiden



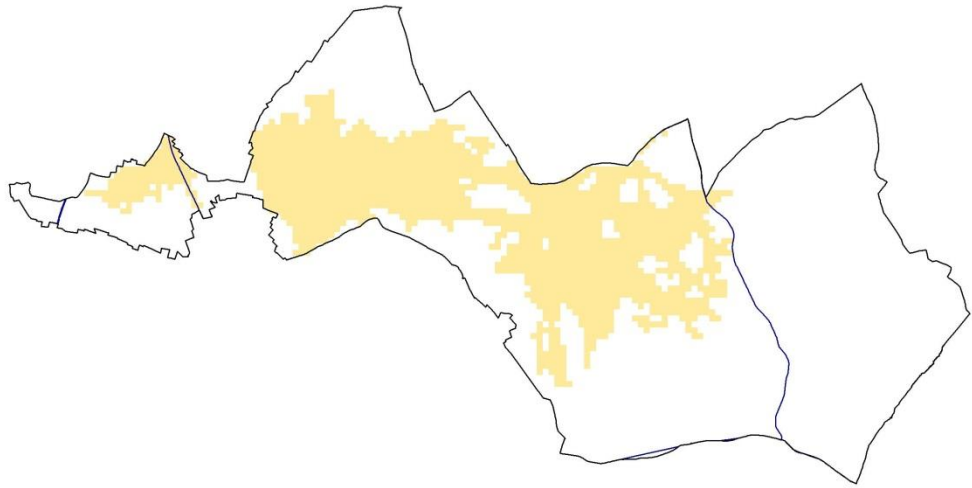
Synthesekaart (zonder Spartacus) voor de gemeente Tessenderlo



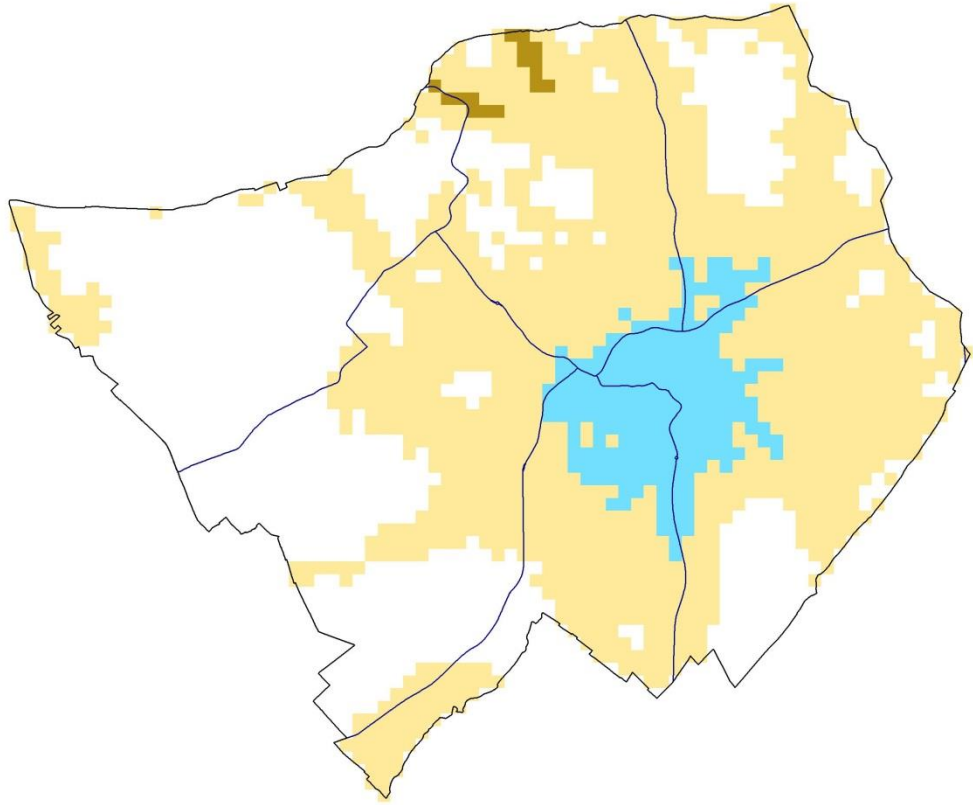
Synthesekaart (zonder Spartacus) voor de gemeente Tongeren



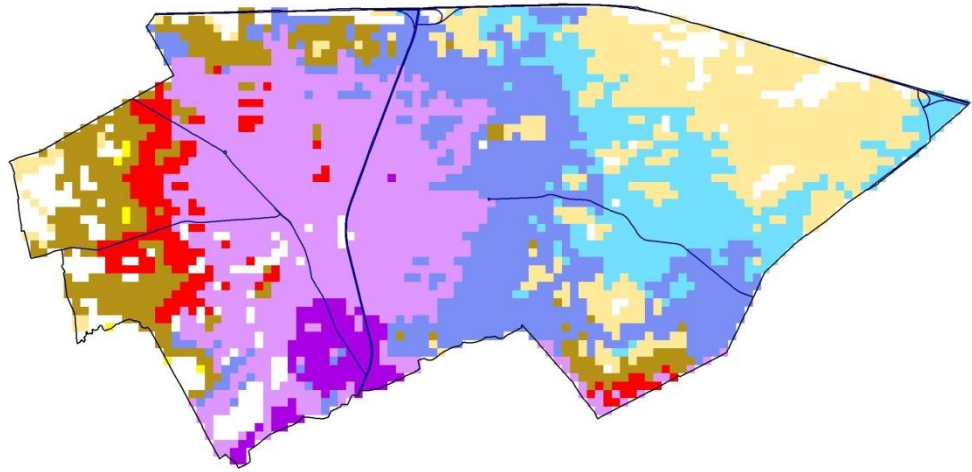
Synthesekaart (zonder Spartacus) voor de gemeente Voeren



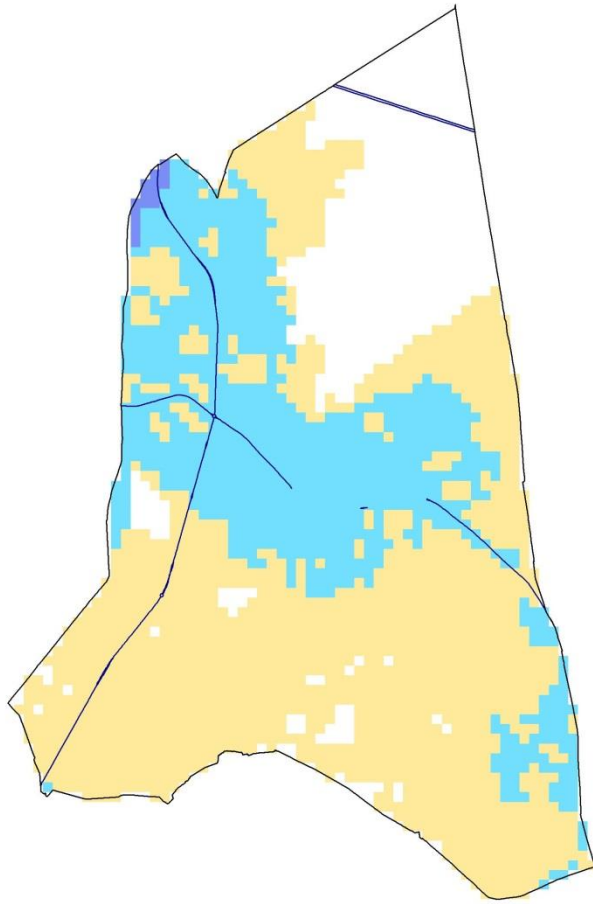
Synthesekaart (zonder Spartacus) voor de gemeente Wellen



Synthesekaart (zonder Spartacus) voor de gemeente Zonhoven

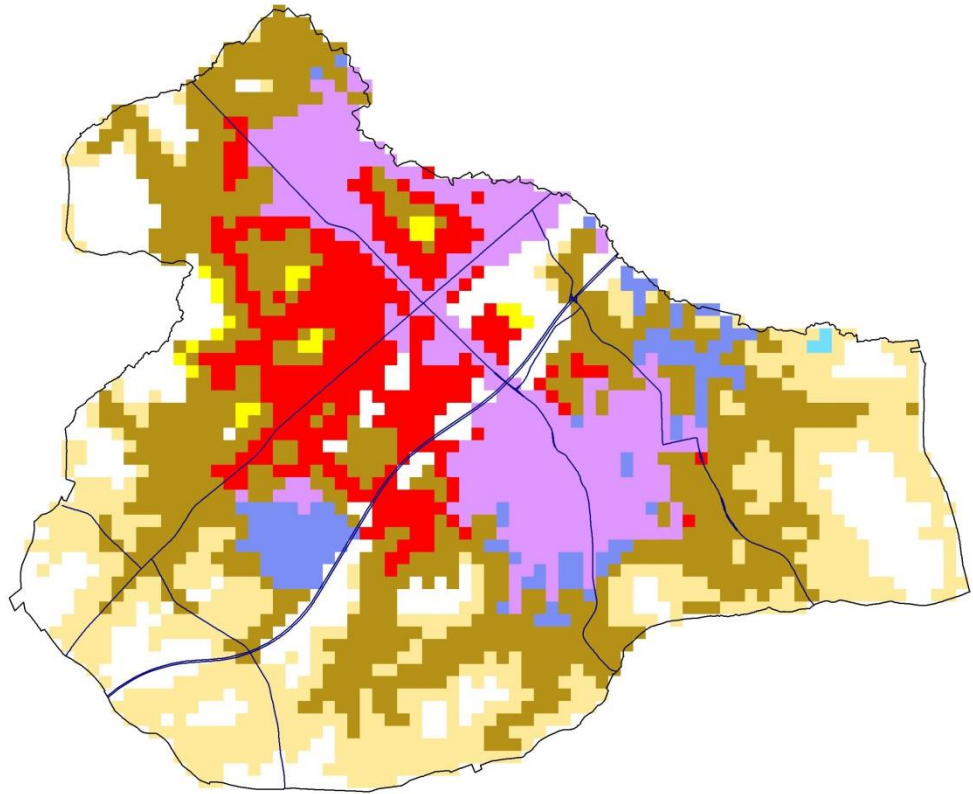


Synthesekaart (zonder Spartacus) voor de gemeente Zutendaal

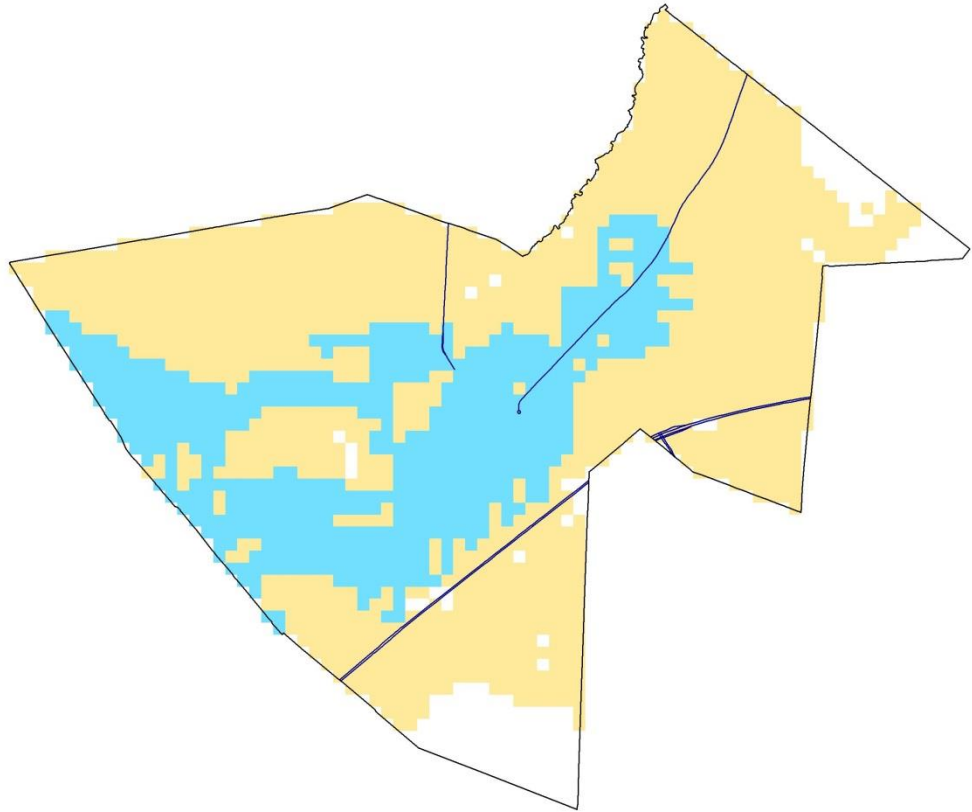


BIJLAGE C: SYNTHESEKAARTEN PER GEMEENTE: SPARTACUSSCENARIO

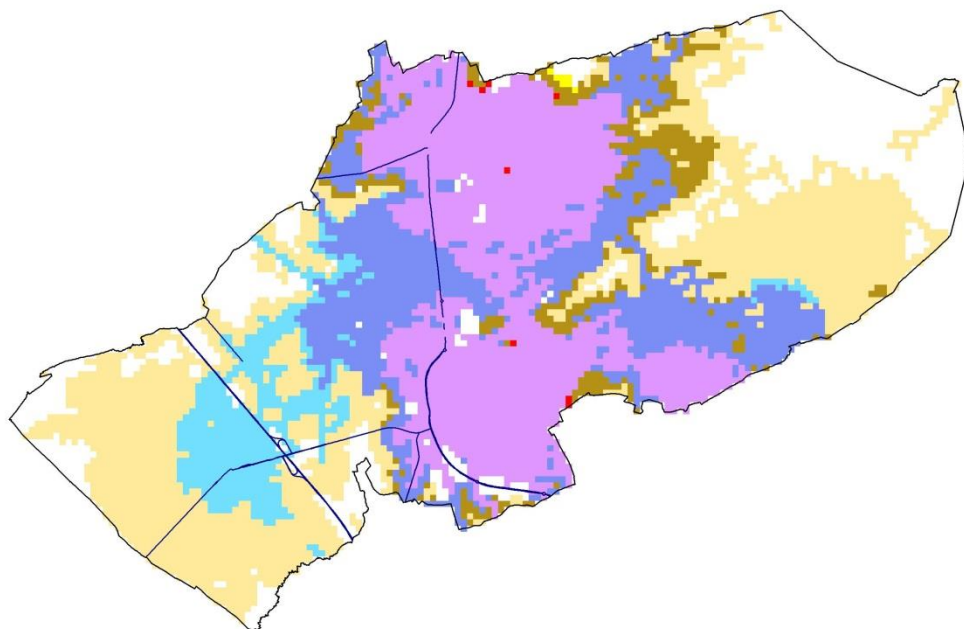
Synthesekaart (met Spartacus) voor de gemeente Alken



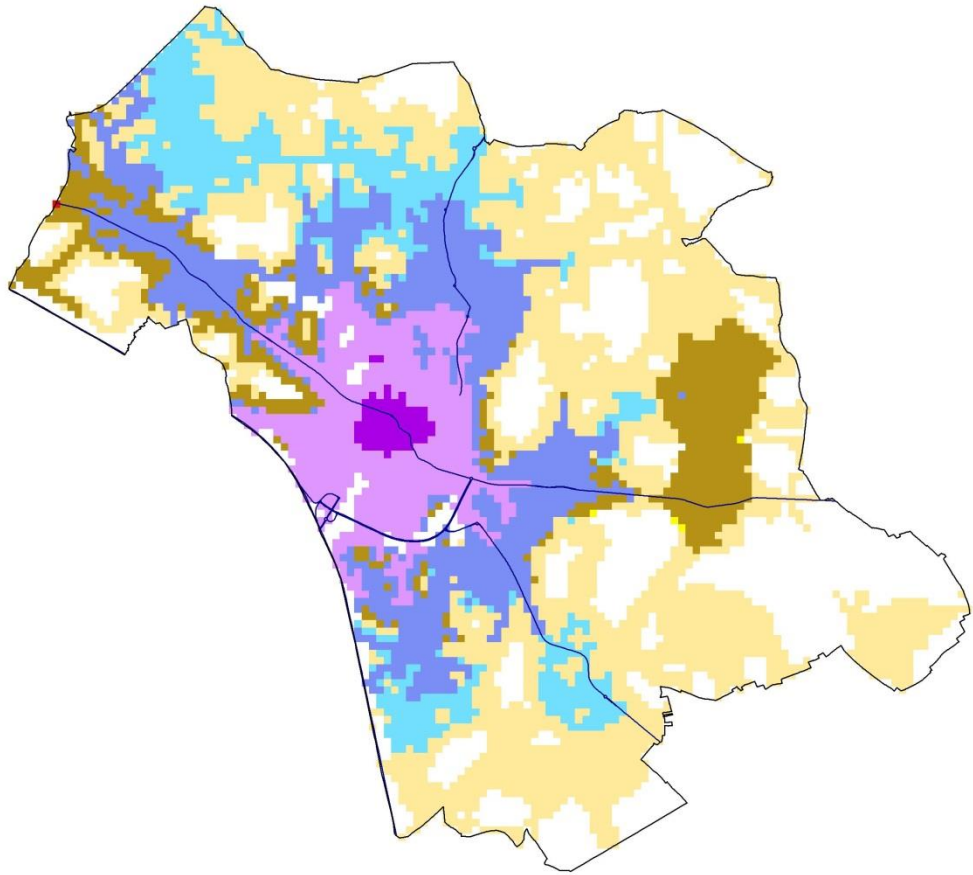
Synthesekaart (met Spartacus) voor de gemeente As



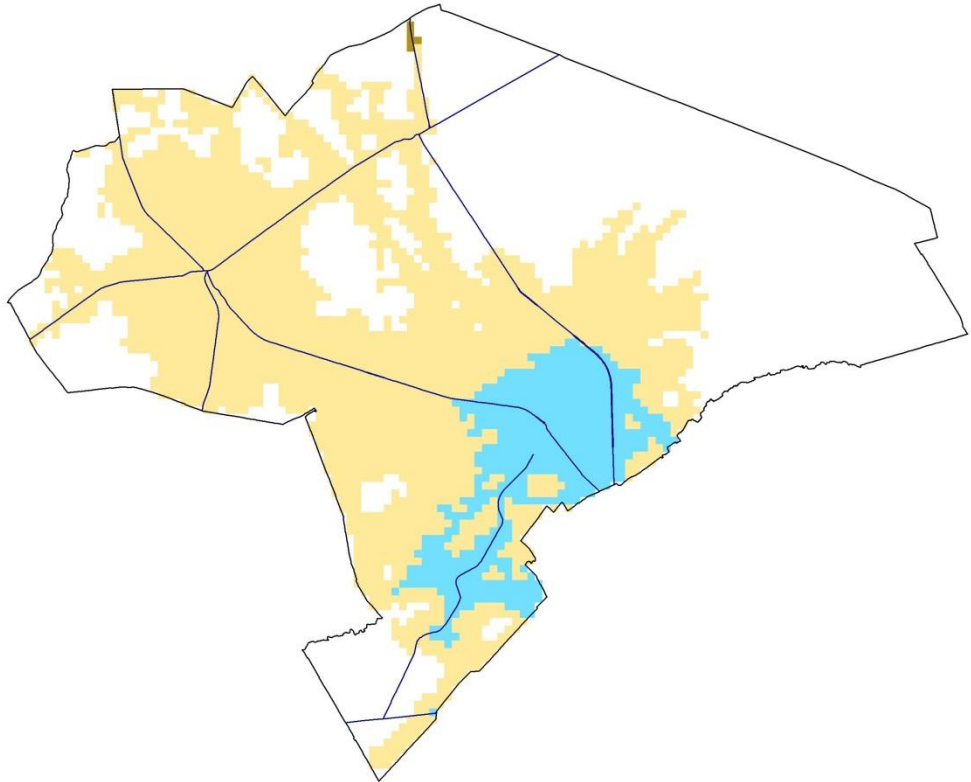
Synthesekaart (met Spartacus) voor de gemeente Beringen



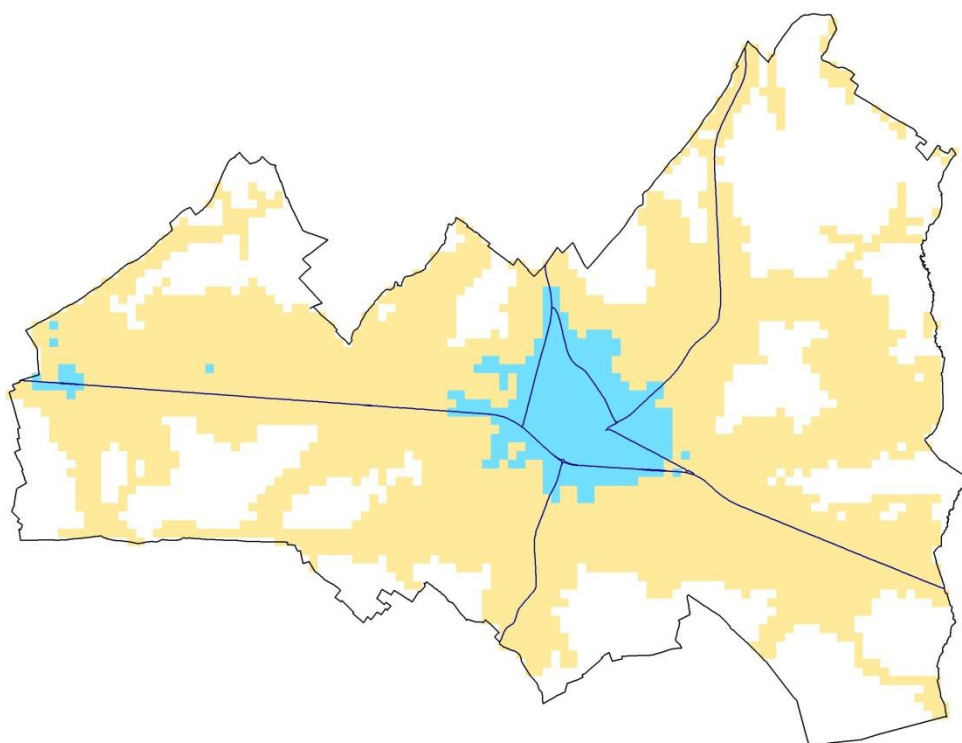
Synthesekaart (met Spartacus) voor de gemeente Bilzen



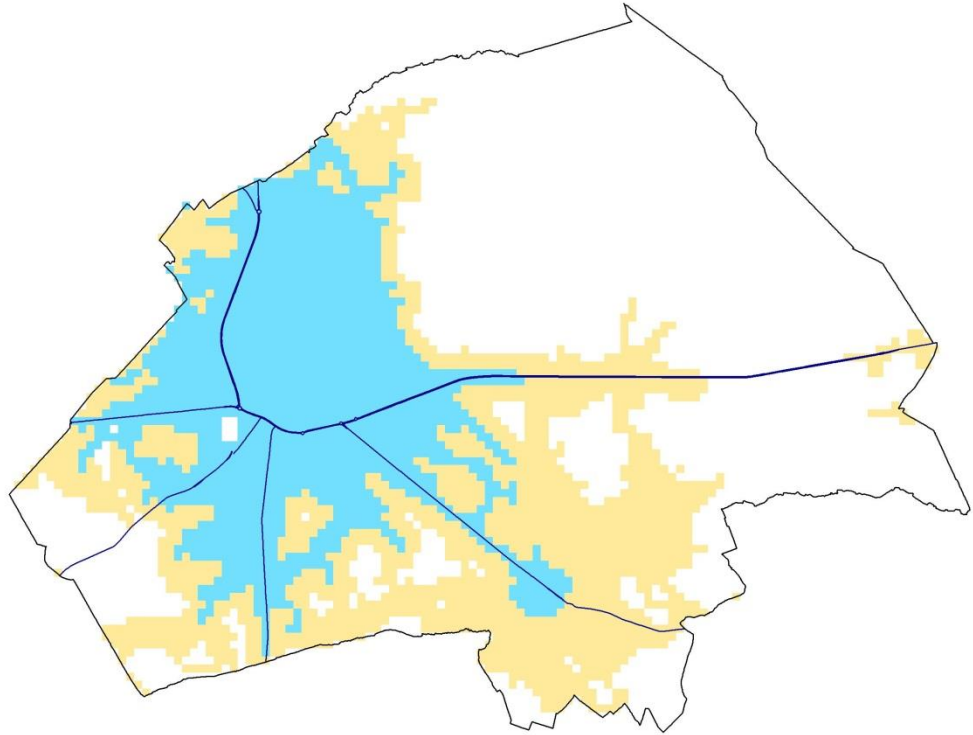
Synthesekaart (met Spartacus) voor de gemeente Bocholt



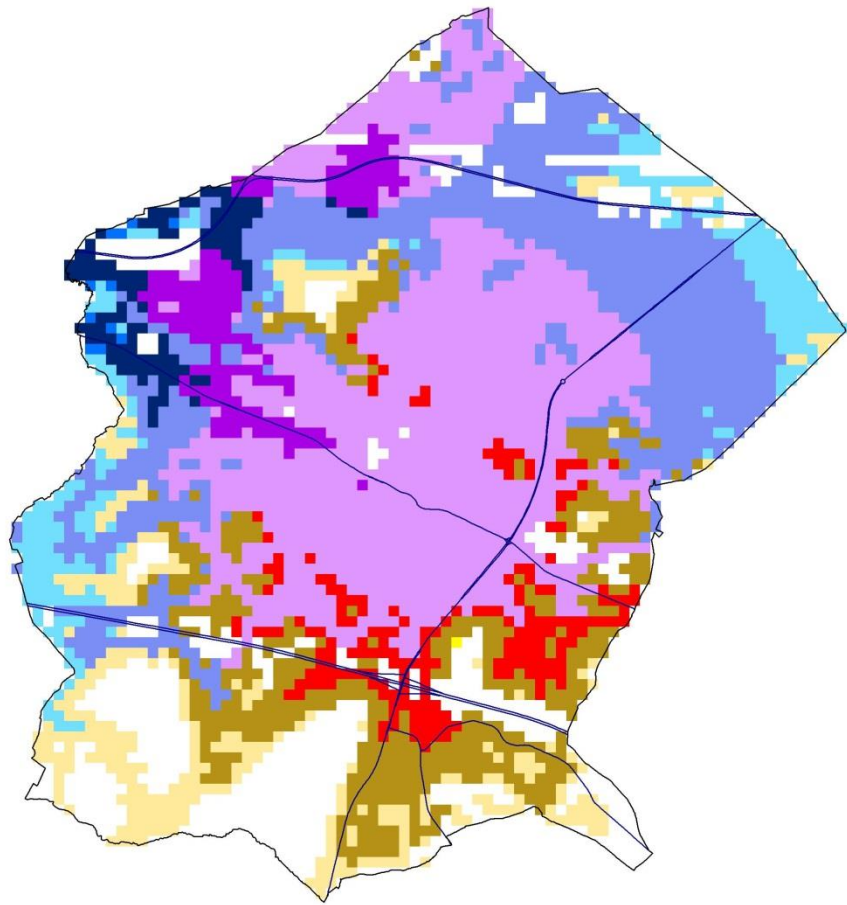
Synthesekaart (met Spartacus) voor de gemeente Borgloon



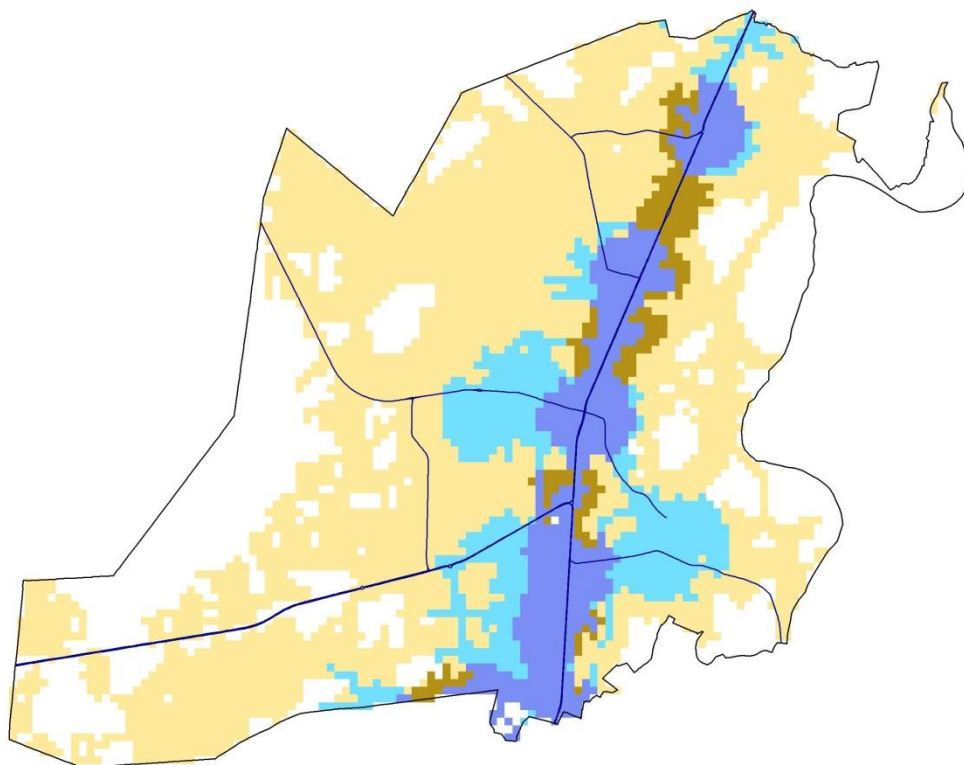
Synthesekaart (met Spartacus) voor de gemeente Bree



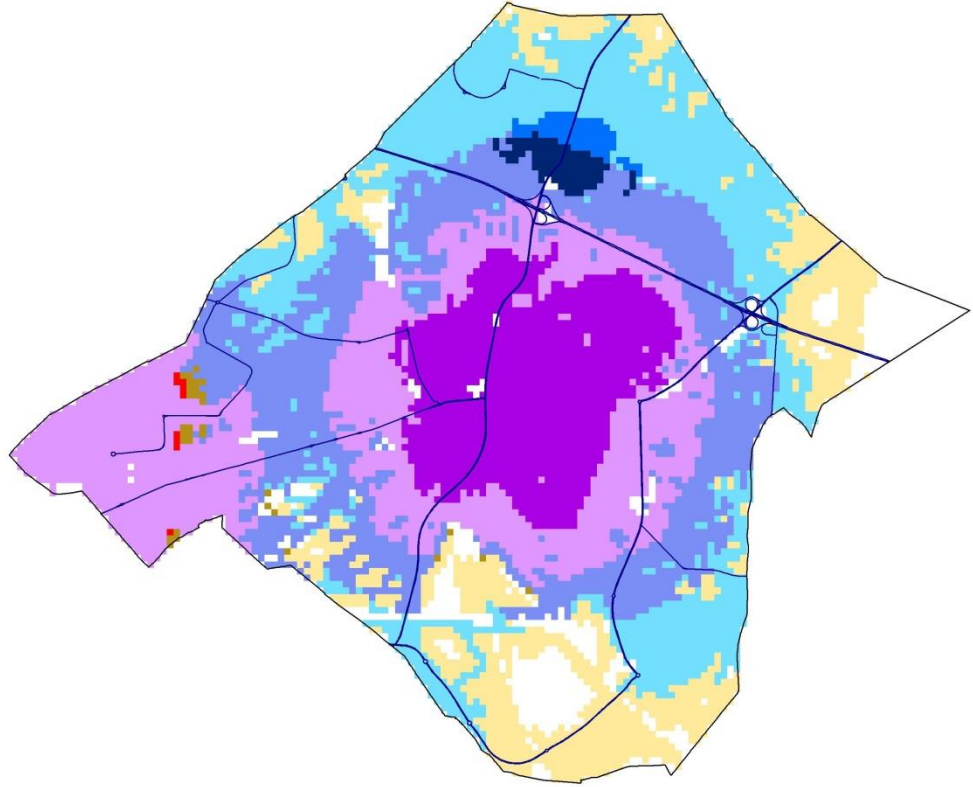
Synthesekaart (met Spartacus) voor de gemeente Diepenbeek



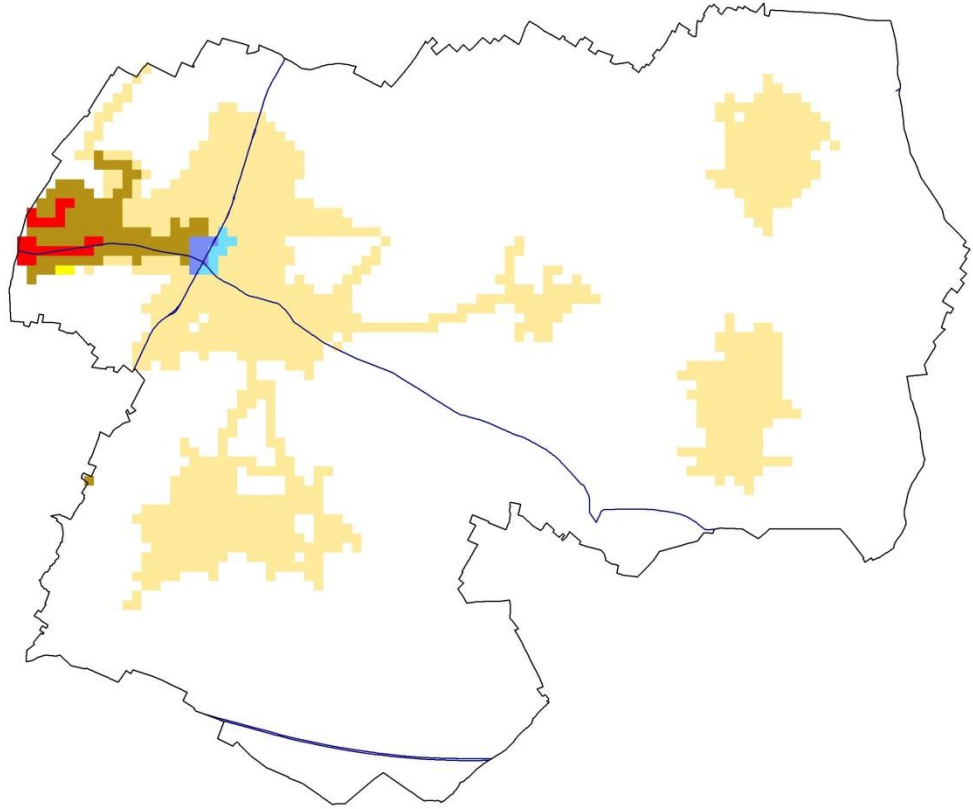
Synthesekaart (met Spartacus) voor de gemeente Dilsen-Stokkem



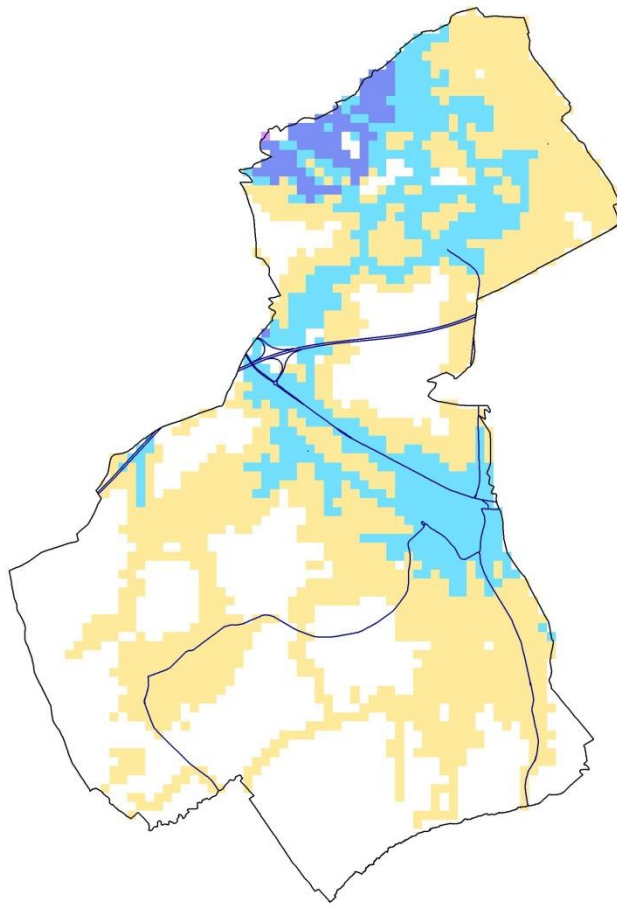
Synthesekaart (met Spartacus) voor de gemeente Genk



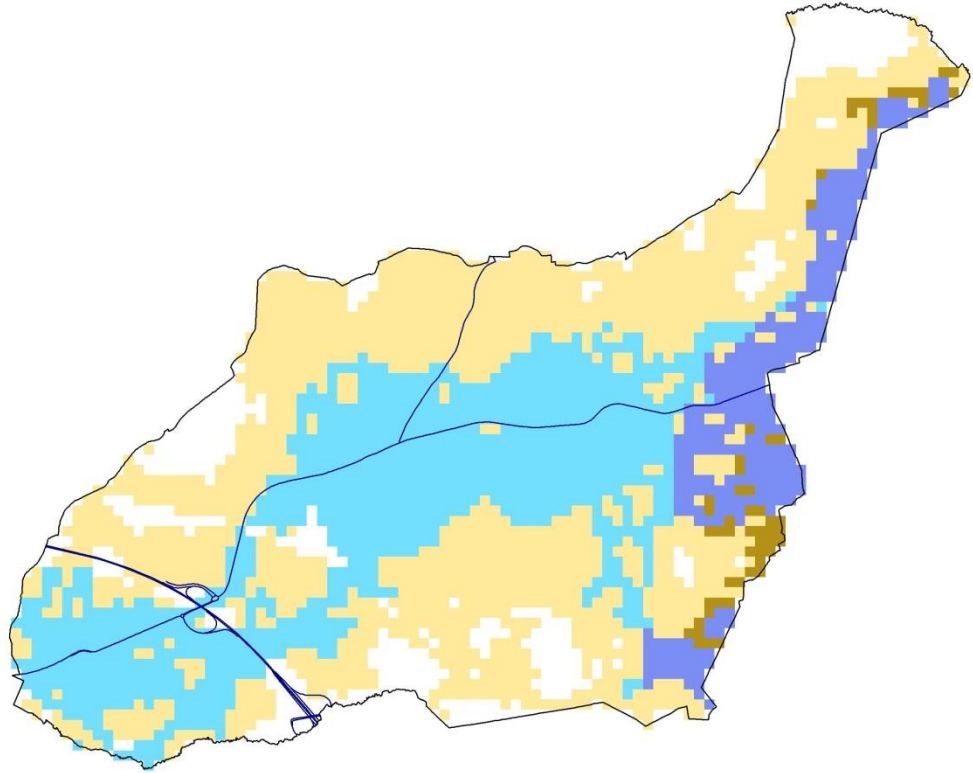
Synthesekaart (met Spartacus) voor de gemeente Gingelom



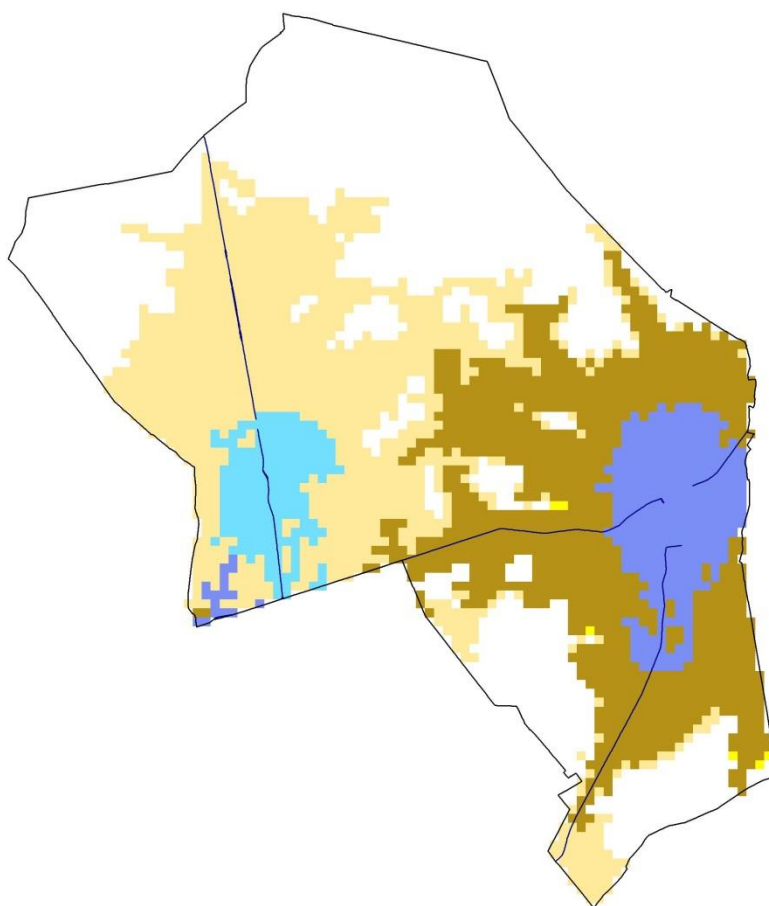
Synthesekaart (met Spartacus) voor de gemeente Halen



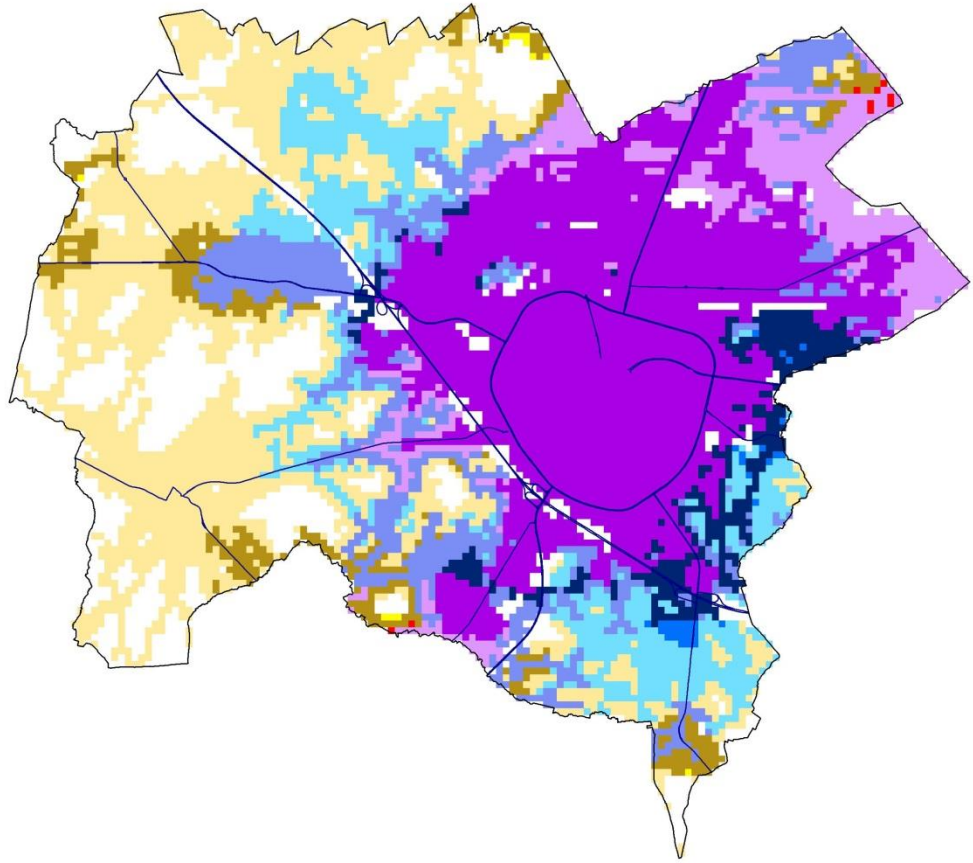
Synthesekaart (met Spartacus) voor de gemeente Ham



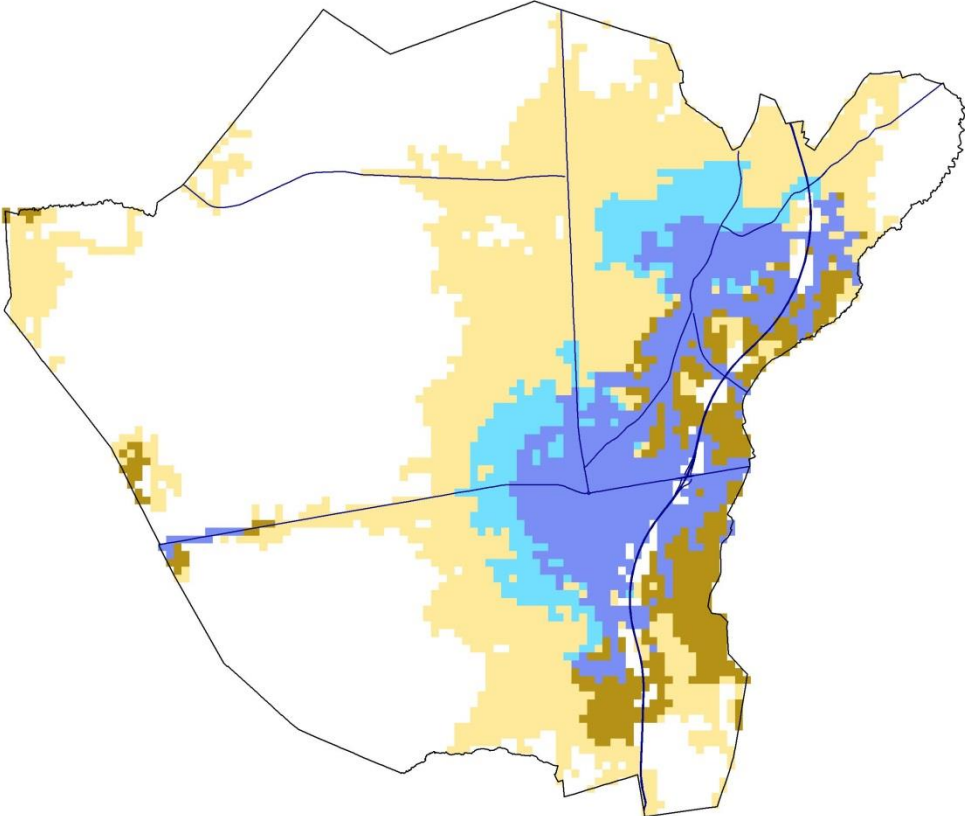
Synthesekaart (met Spartacus) voor de gemeente Hamont-Achel



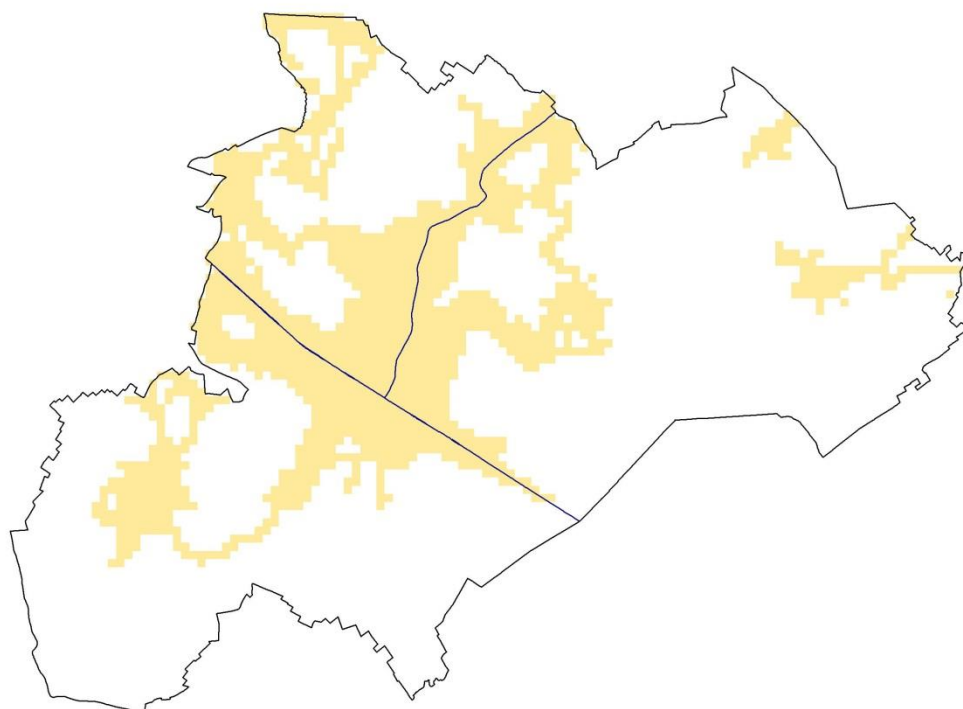
Synthesekaart (met Spartacus) voor de gemeente Hasselt



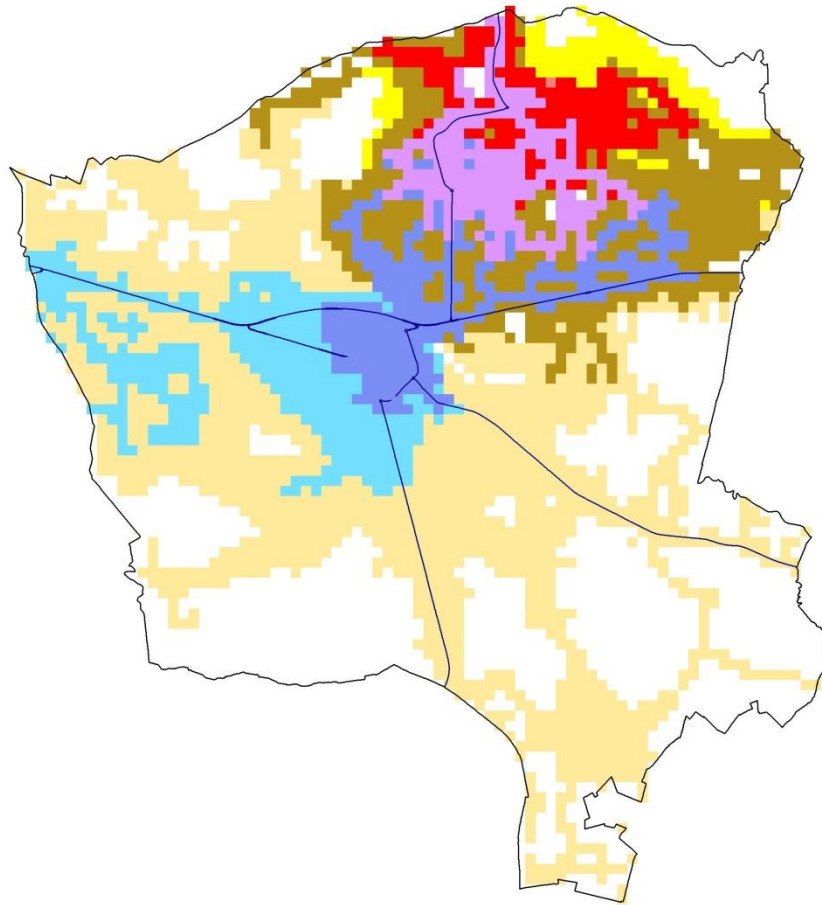
Synthesekaart (met Spartacus) voor de gemeente Hechtel-Eksel



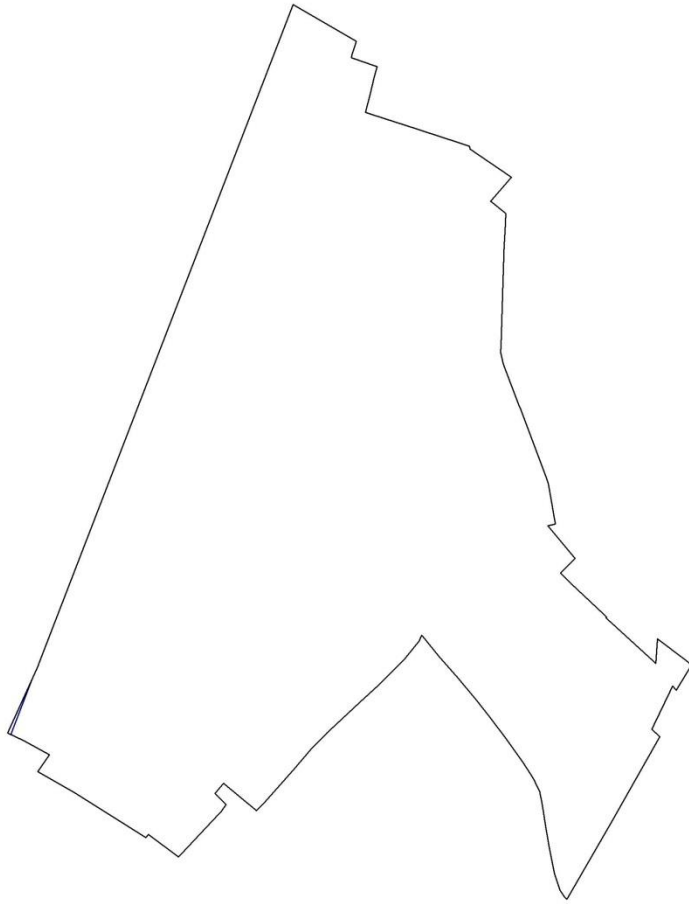
Synthesekaart (met Spartacus) voor de gemeente Heers



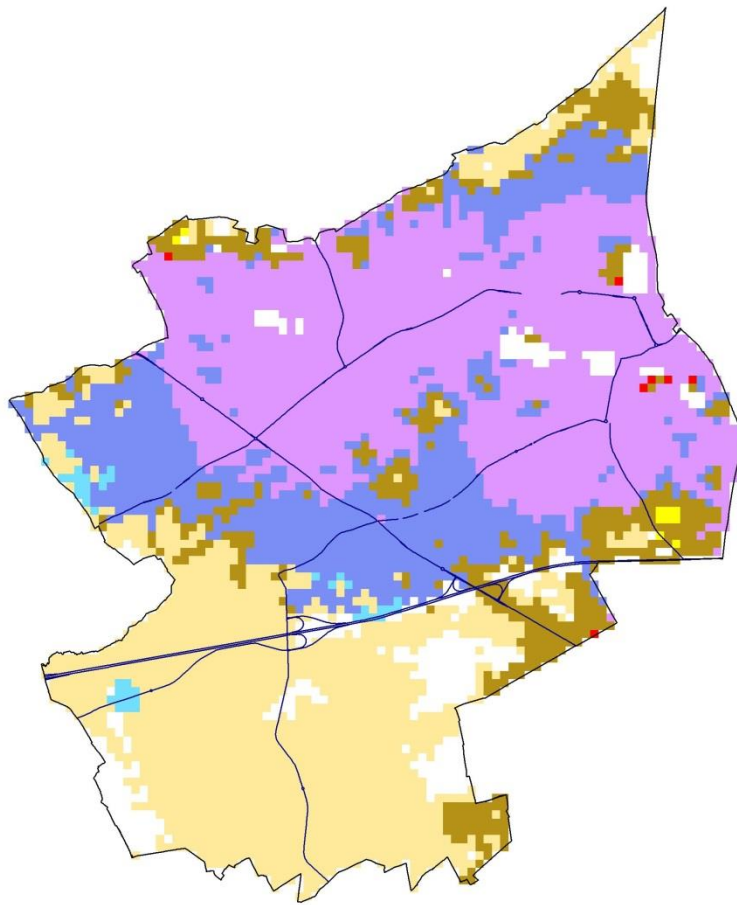
Synthesekaart (met Spartacus) voor de gemeente Herk-de-Stad



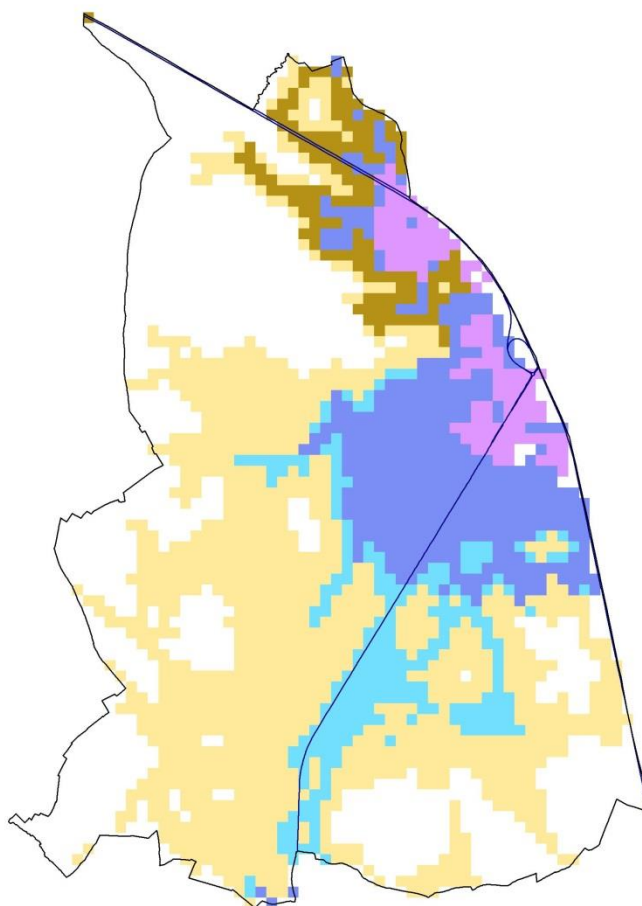
Synthesekaart (met Spartacus) voor de gemeente Herstappe



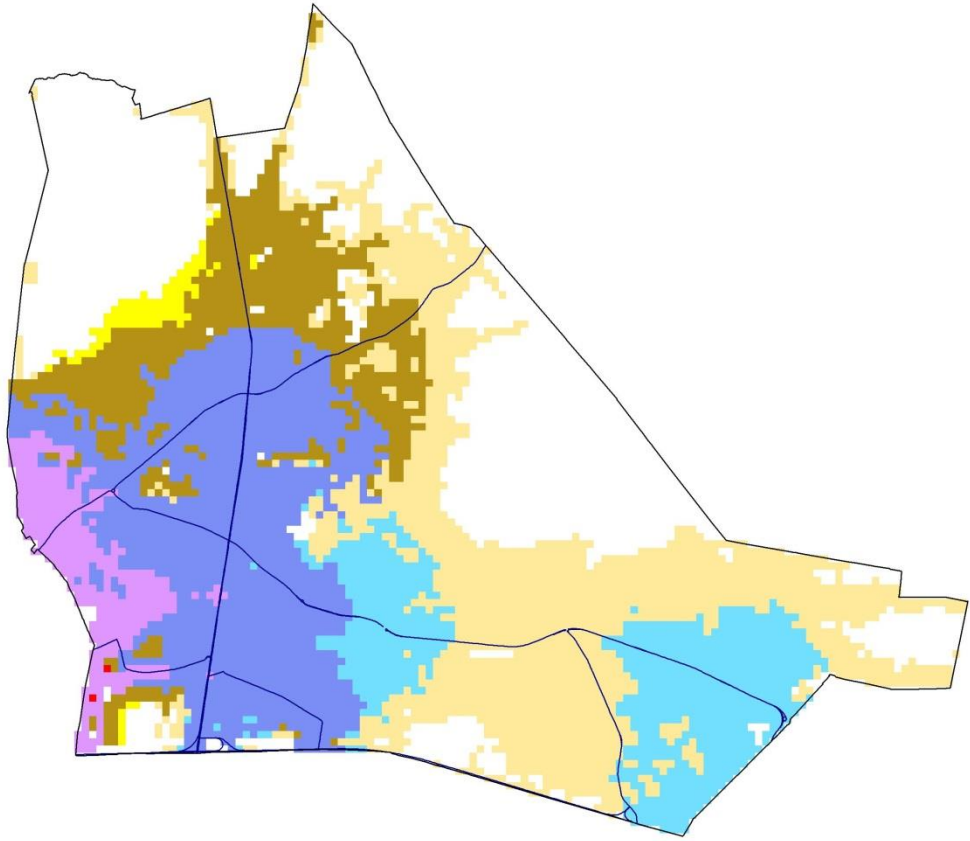
Synthesekaart (met Spartacus) voor de gemeente Heusden-Zolder



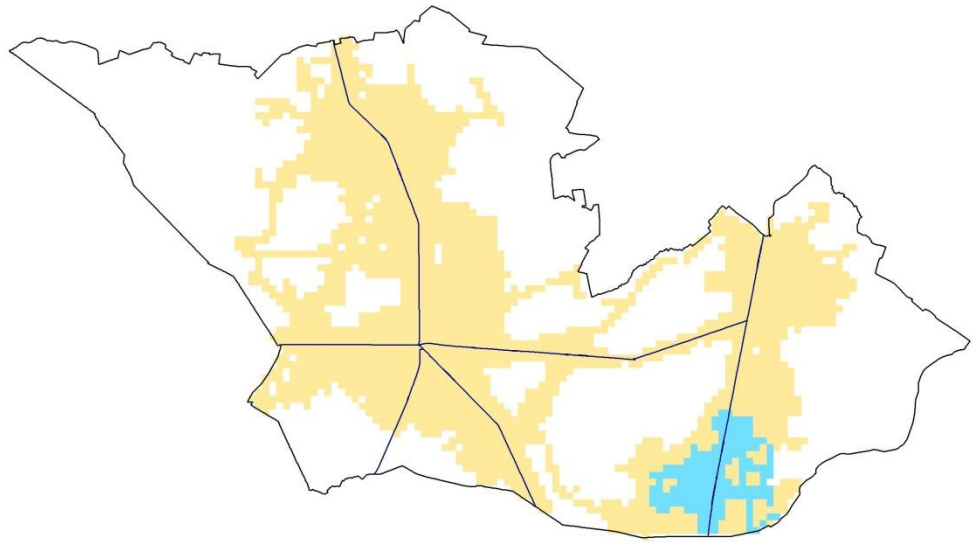
Synthesekaart (met Spartacus) voor de gemeente Hoeselt



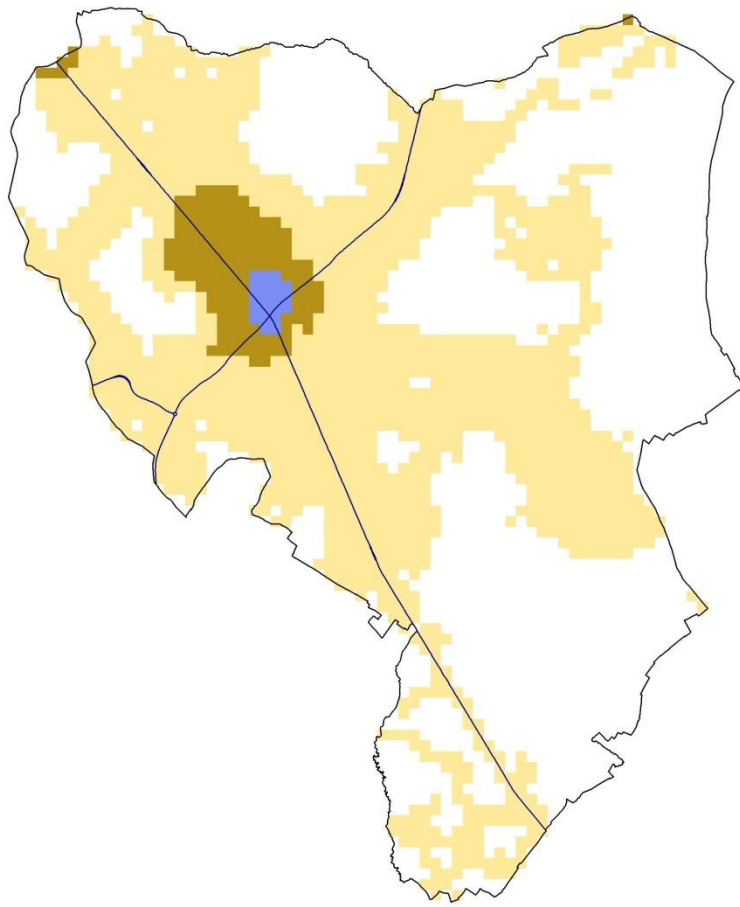
Synthesekaart (met Spartacus) voor de gemeente Houthalen-Helchteren



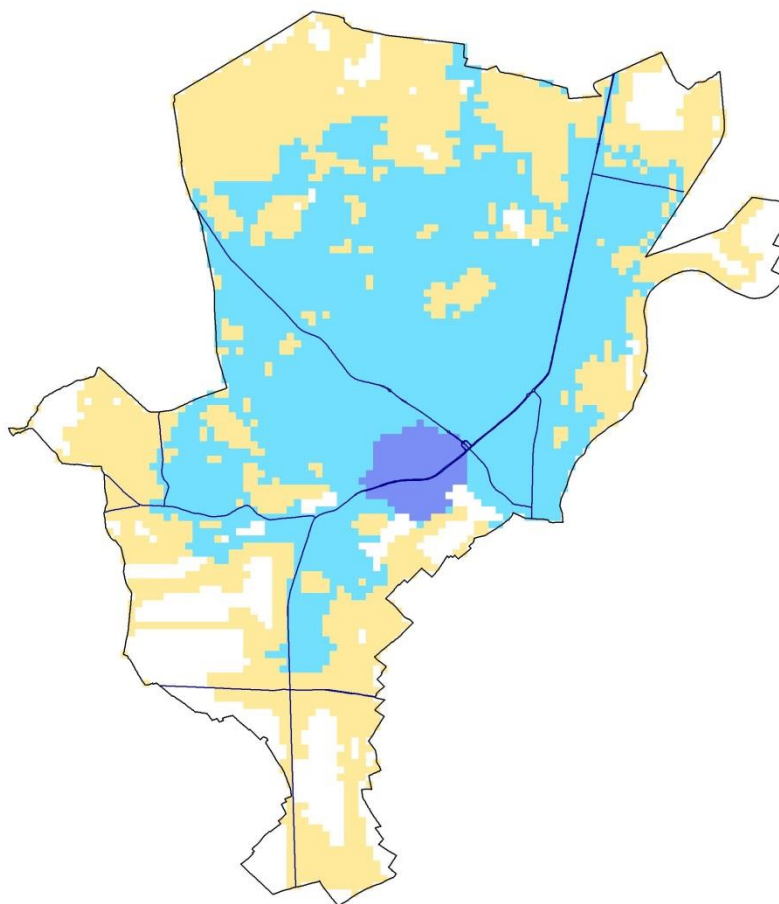
Synthesekaart (met Spartacus) voor de gemeente Kinrooi



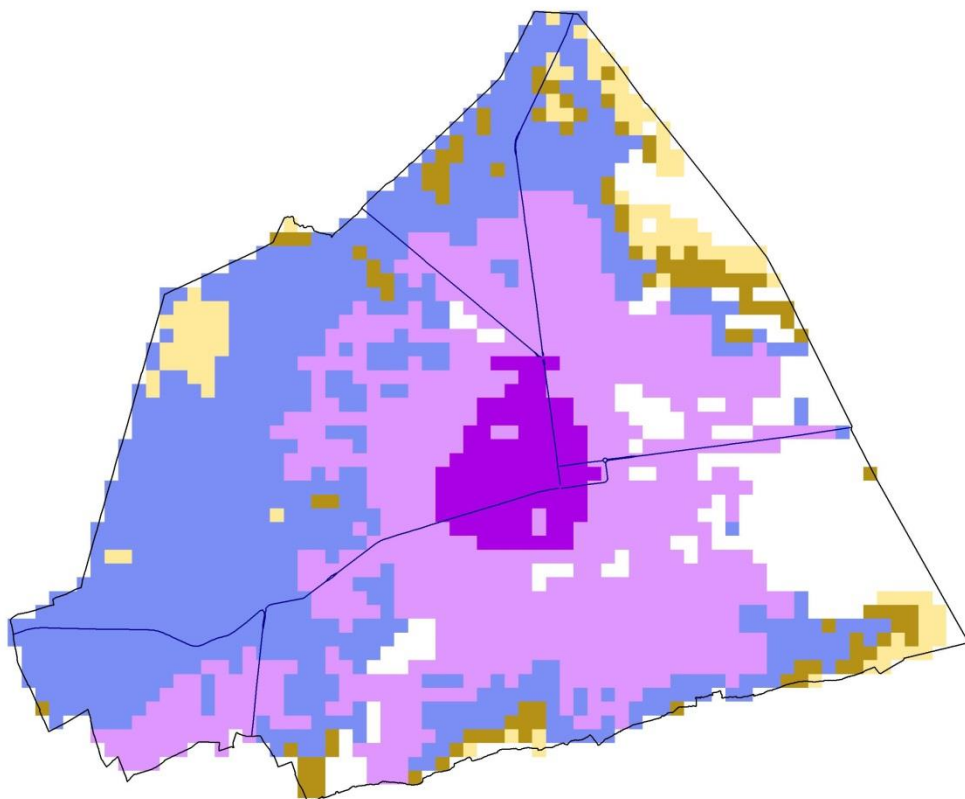
Synthesekaart (met Spartacus) voor de gemeente Kortesse



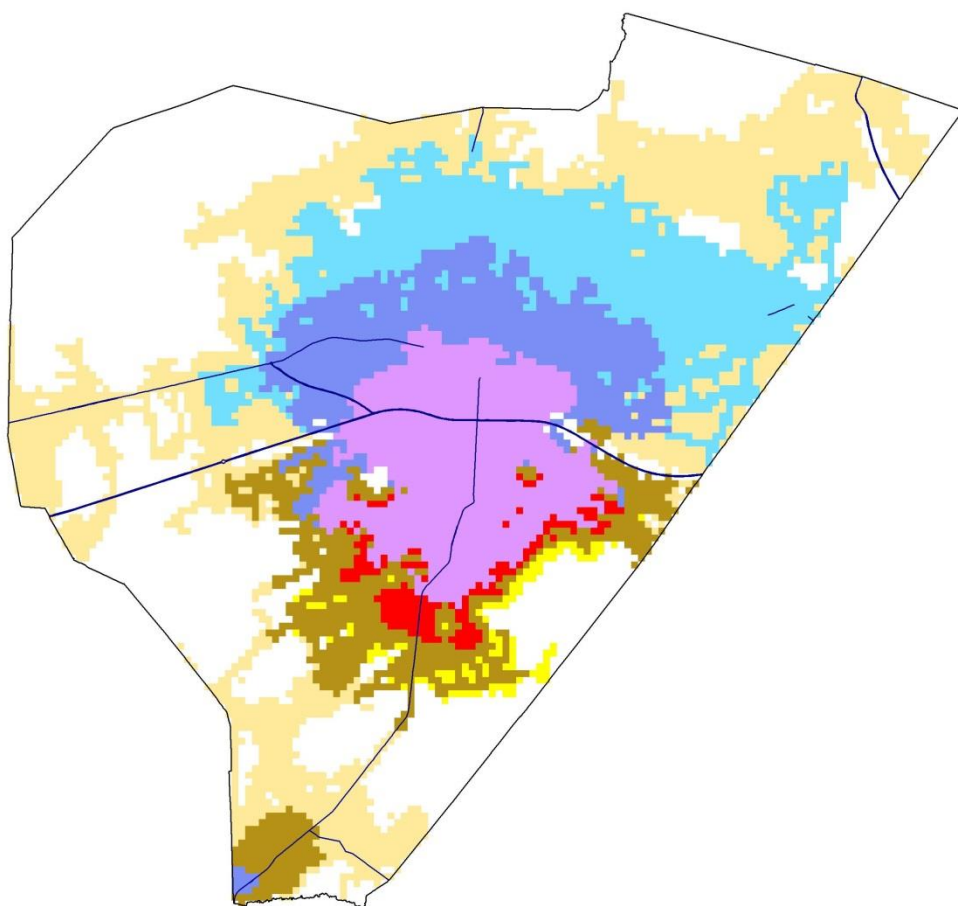
Synthesekaart (met Spartacus) voor de gemeente Lanaken



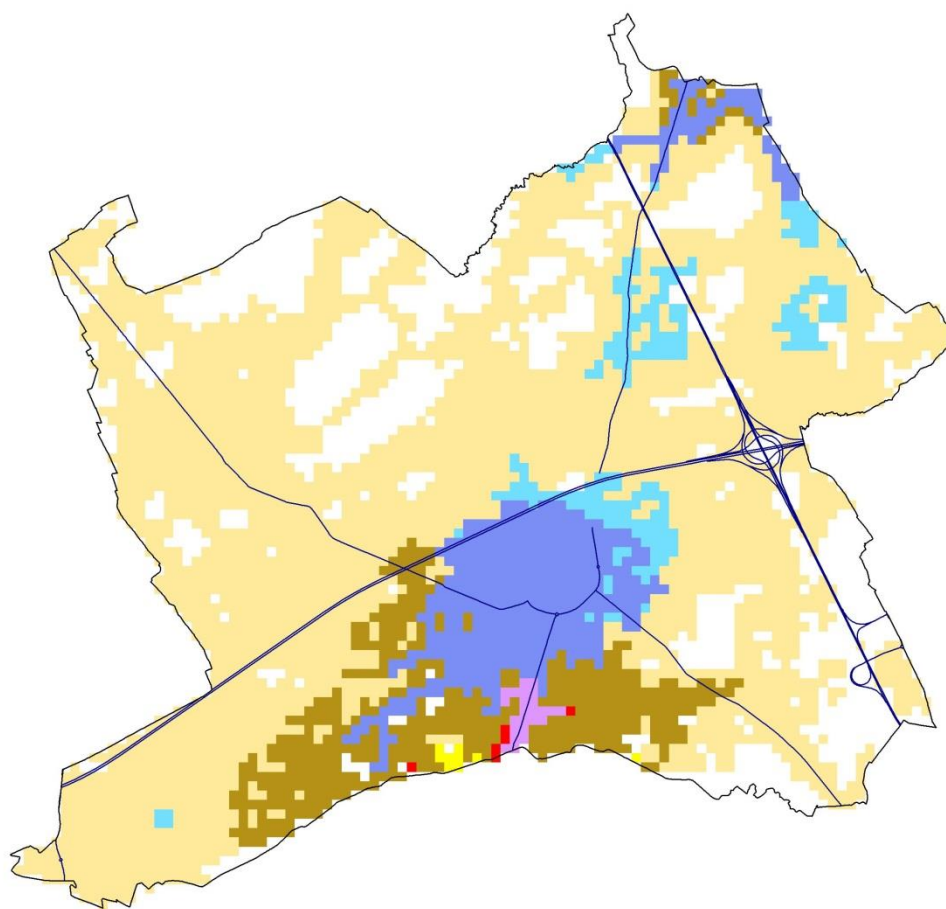
Synthesekaart (met Spartacus) voor de gemeente Leopoldsburg



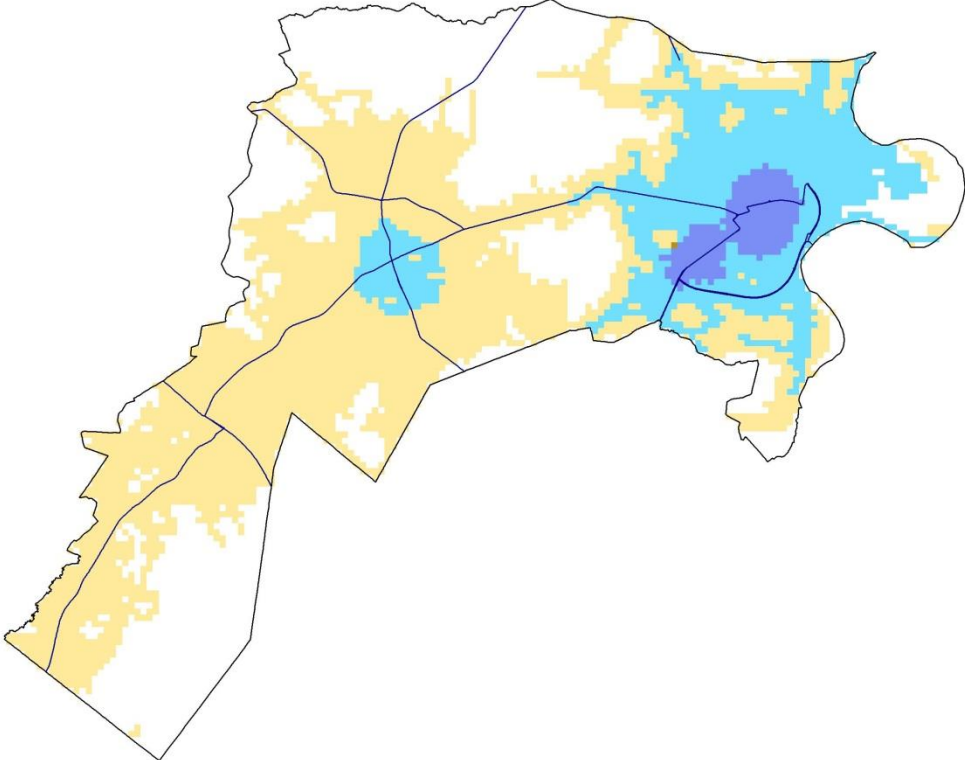
Synthesekaart (met Spartacus) voor de gemeente Lommel



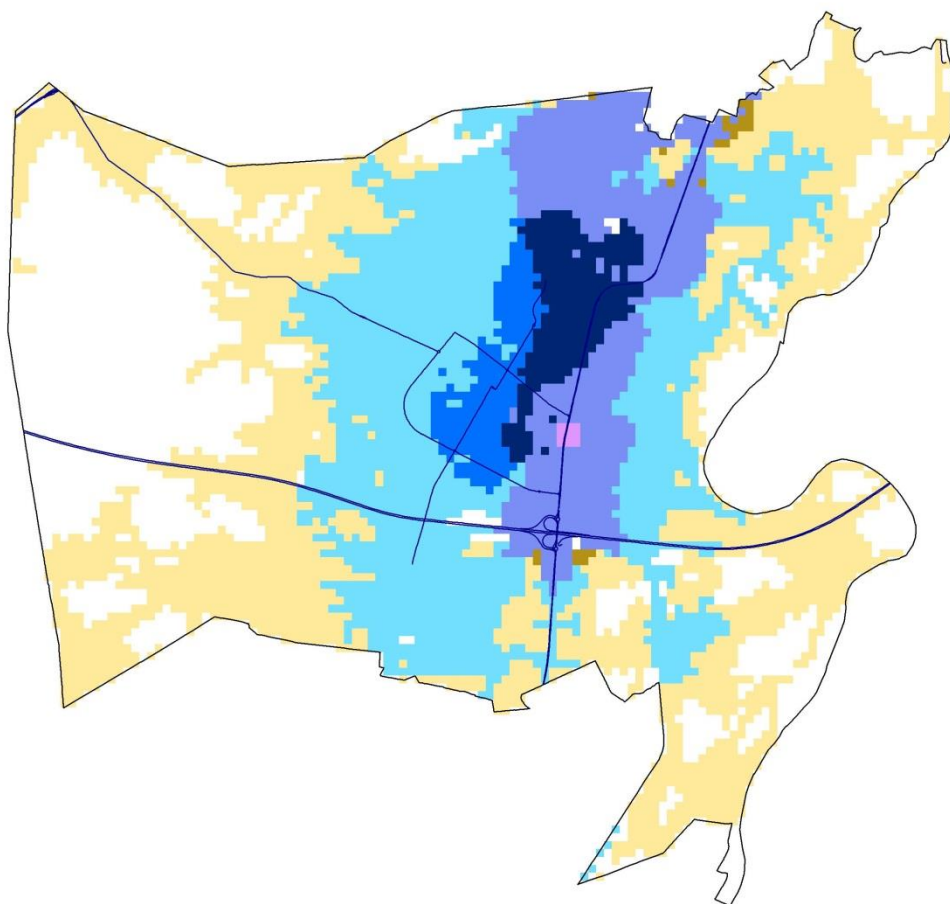
Synthesekaart (met Spartacus) voor de gemeente Lummen



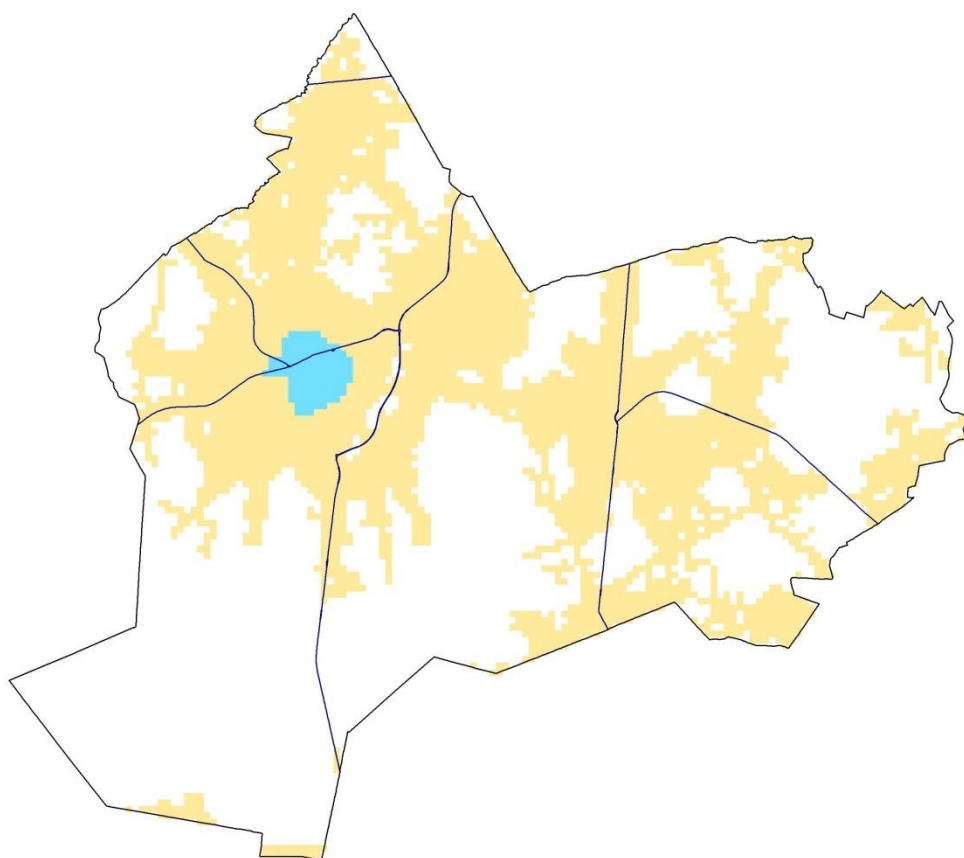
Synthesekaart (met Spartacus) voor de gemeente Maaseik



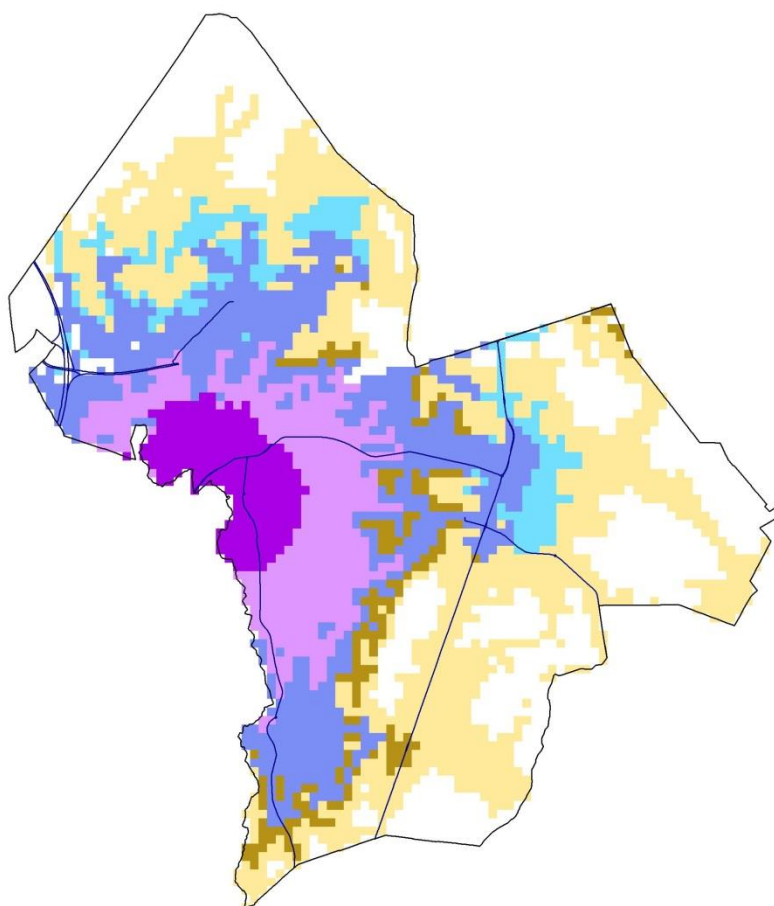
Synthesekaart (met Spartacus) voor de gemeente Maasmechelen



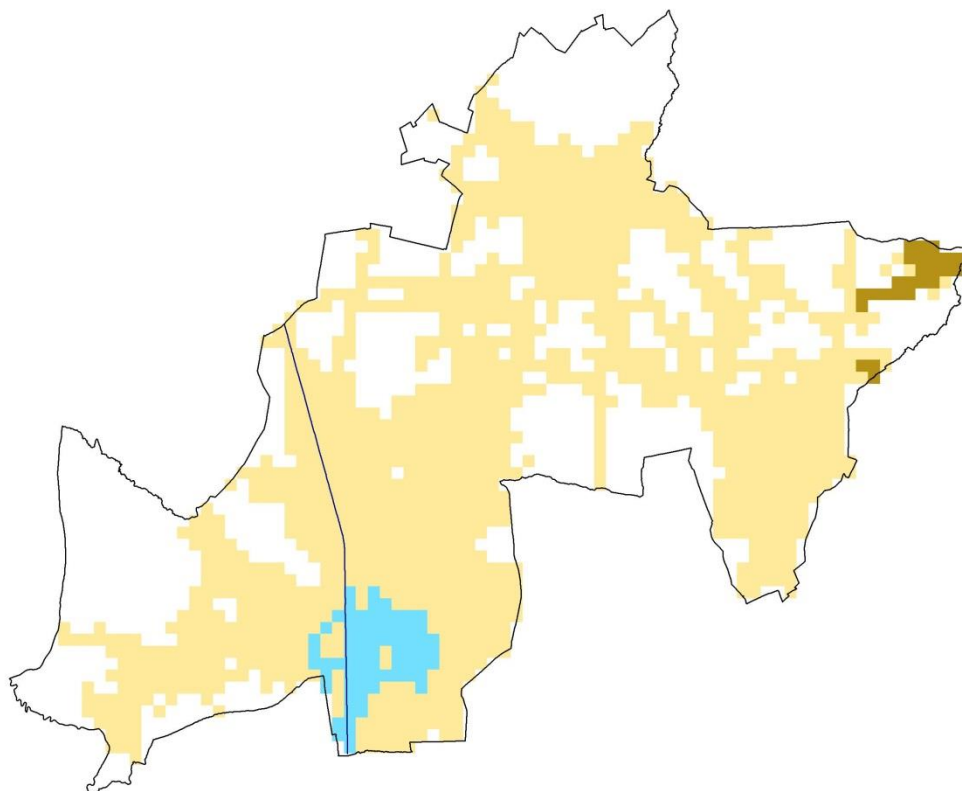
Synthesekaart (met Spartacus) voor de gemeente Meeuwen-Gruitrode



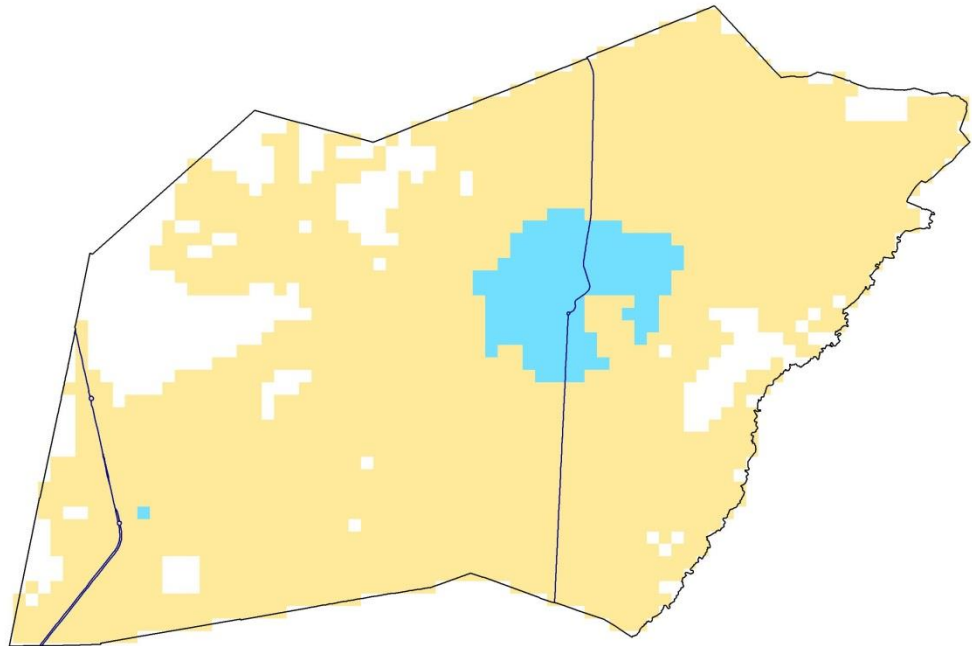
Synthesekaart (met Spartacus) voor de gemeente Neerpelt



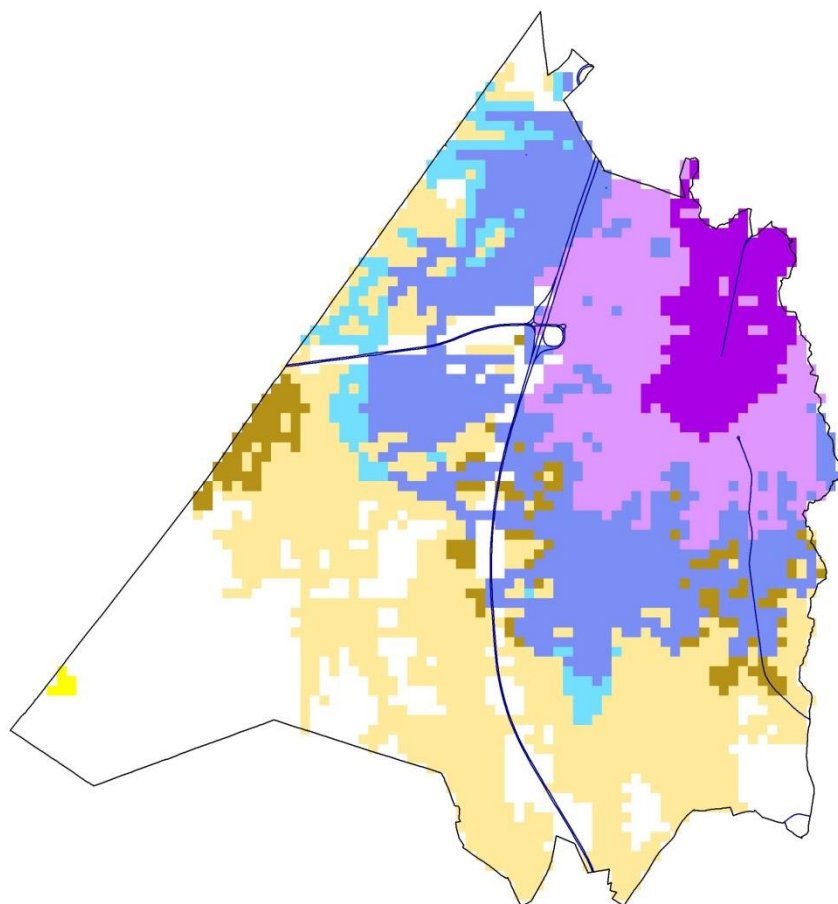
Synthesekaart (met Spartacus) voor de gemeente Nieuwerkerken



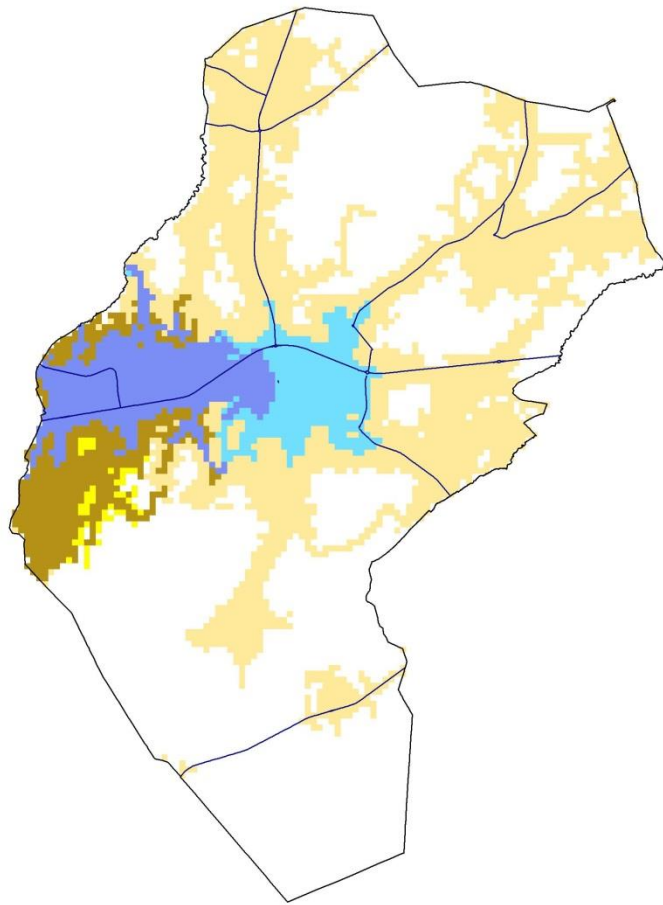
Synthesekaart (met Spartacus) voor de gemeente Opglabbeek



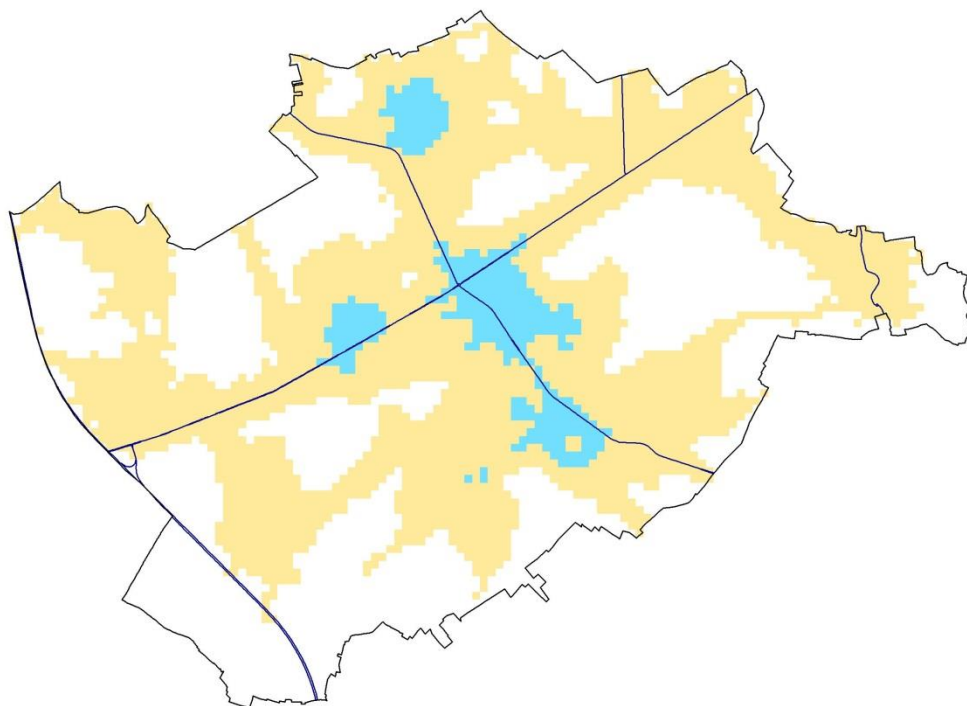
Synthesekaart (met Spartacus) voor de gemeente Overpelt



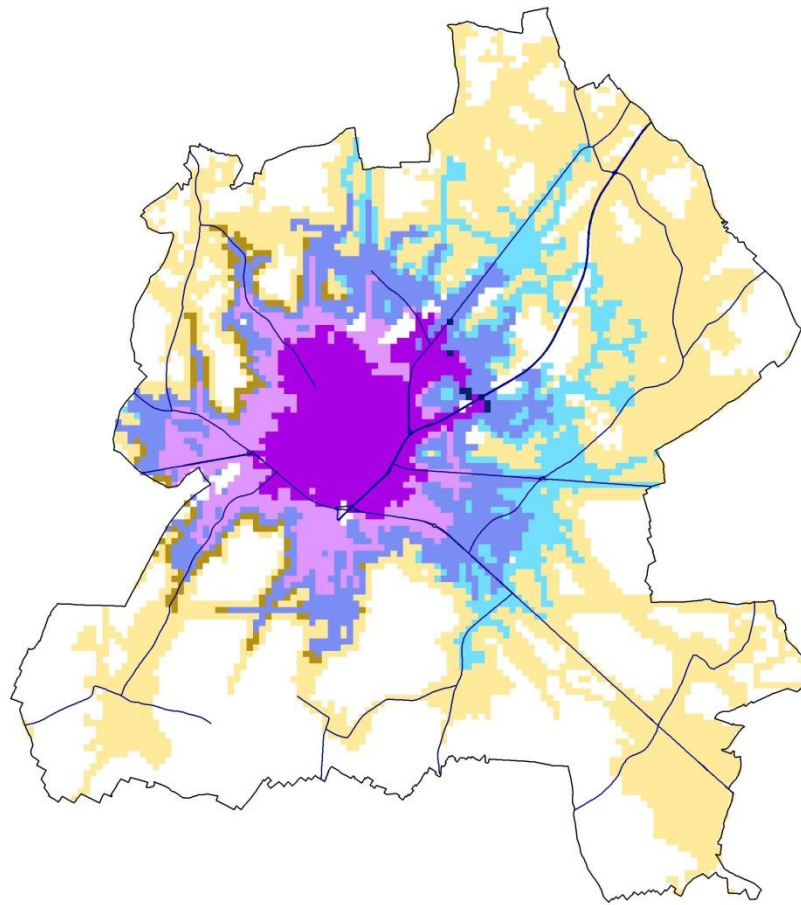
Synthesekaart (met Spartacus) voor de gemeente Peer



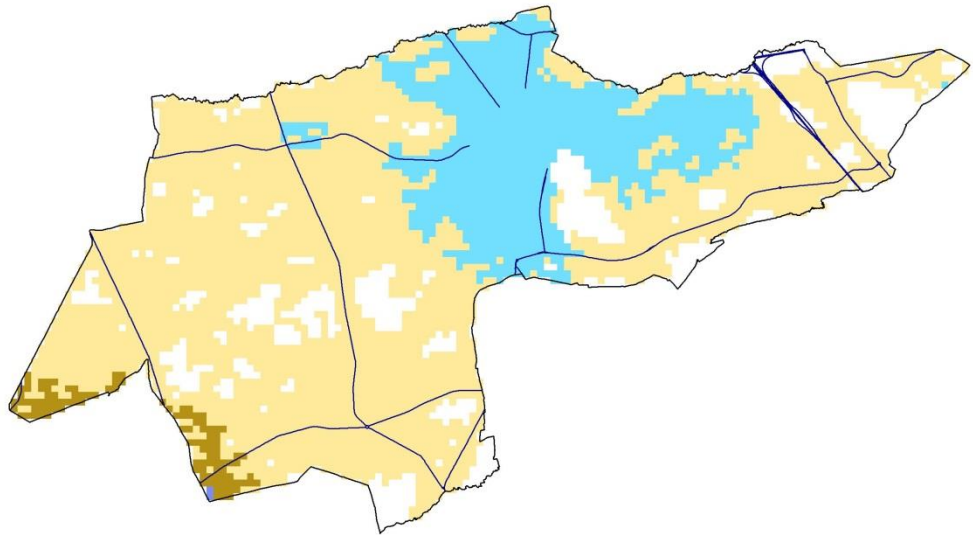
Synthesekaart (met Spartacus) voor de gemeente Riemst



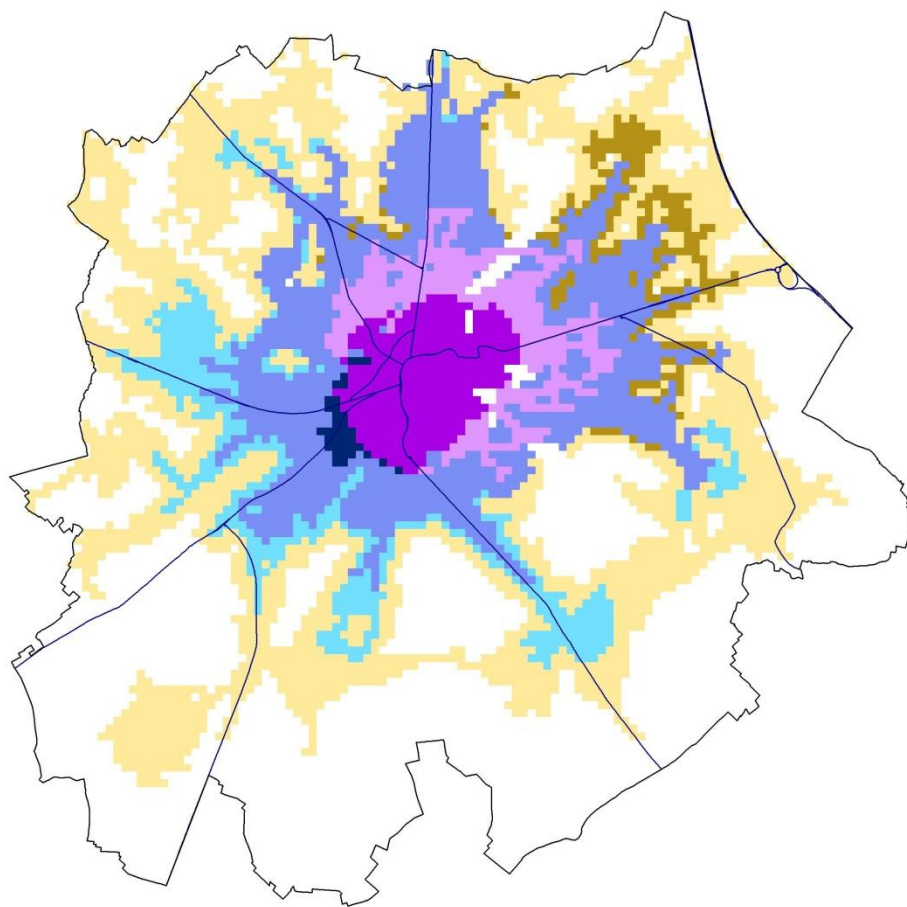
Synthesekaart (met Spartacus) voor de gemeente Sint-Truiden



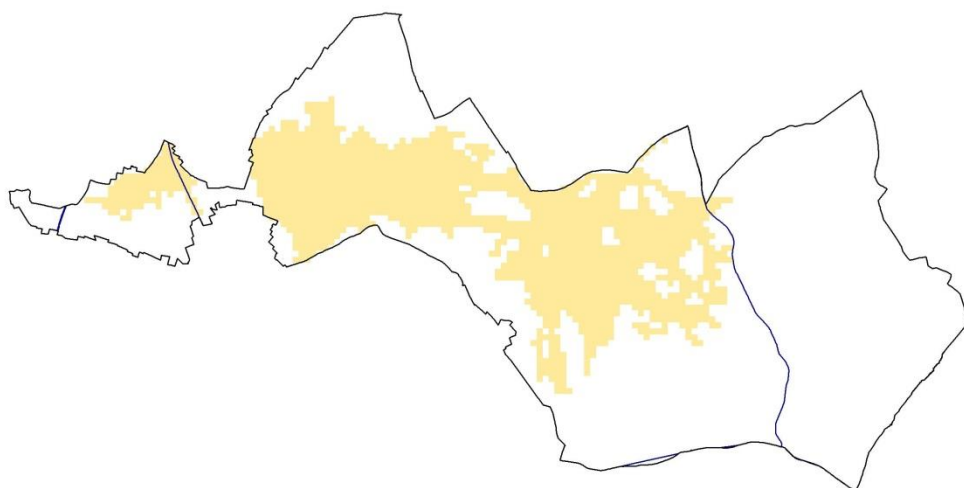
Synthesekaart (met Spartacus) voor de gemeente Tessenderlo



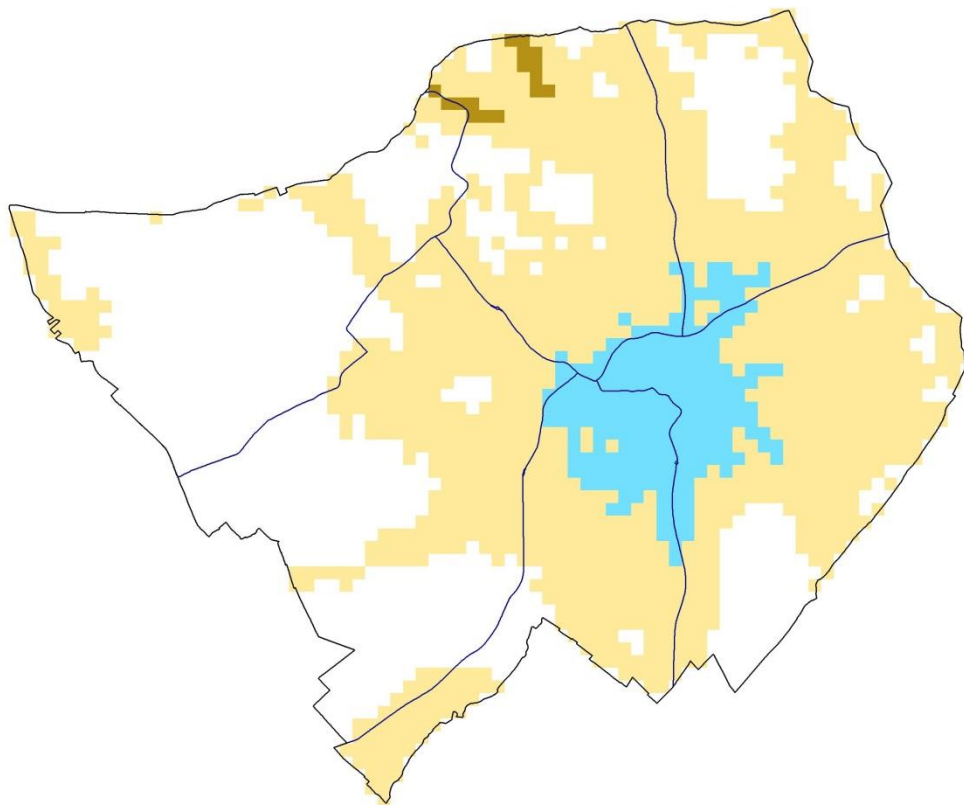
Synthesekaart (met Spartacus) voor de gemeente Tongeren



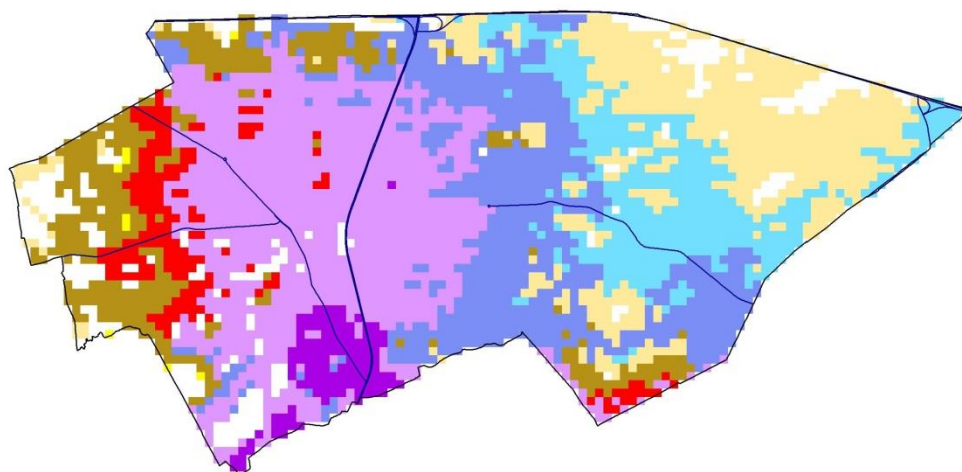
Synthesekaart (met Spartacus) voor de gemeente Voeren



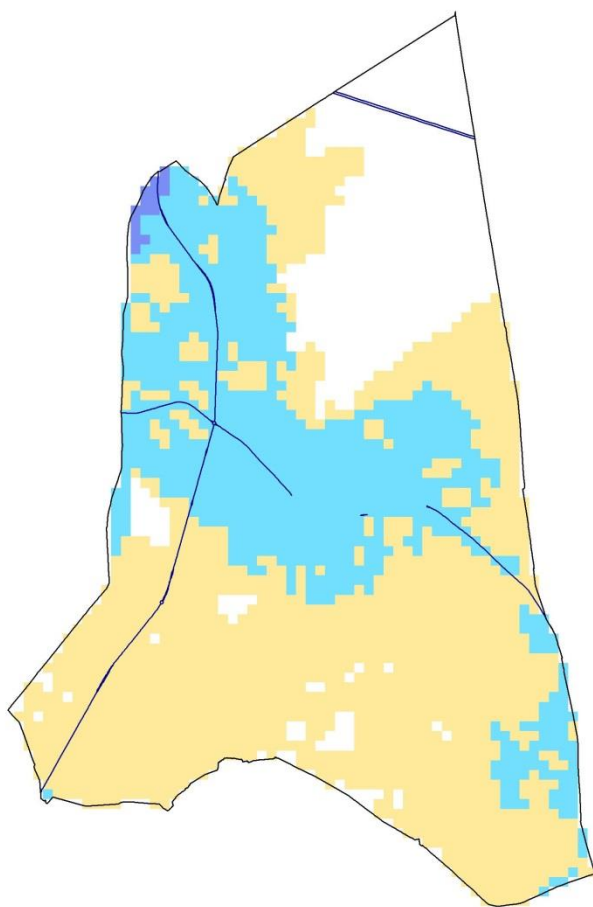
Synthesekaart (met Spartacus) voor de gemeente Wellen



Synthesekaart (met Spartacus) voor de gemeente Zonhoven

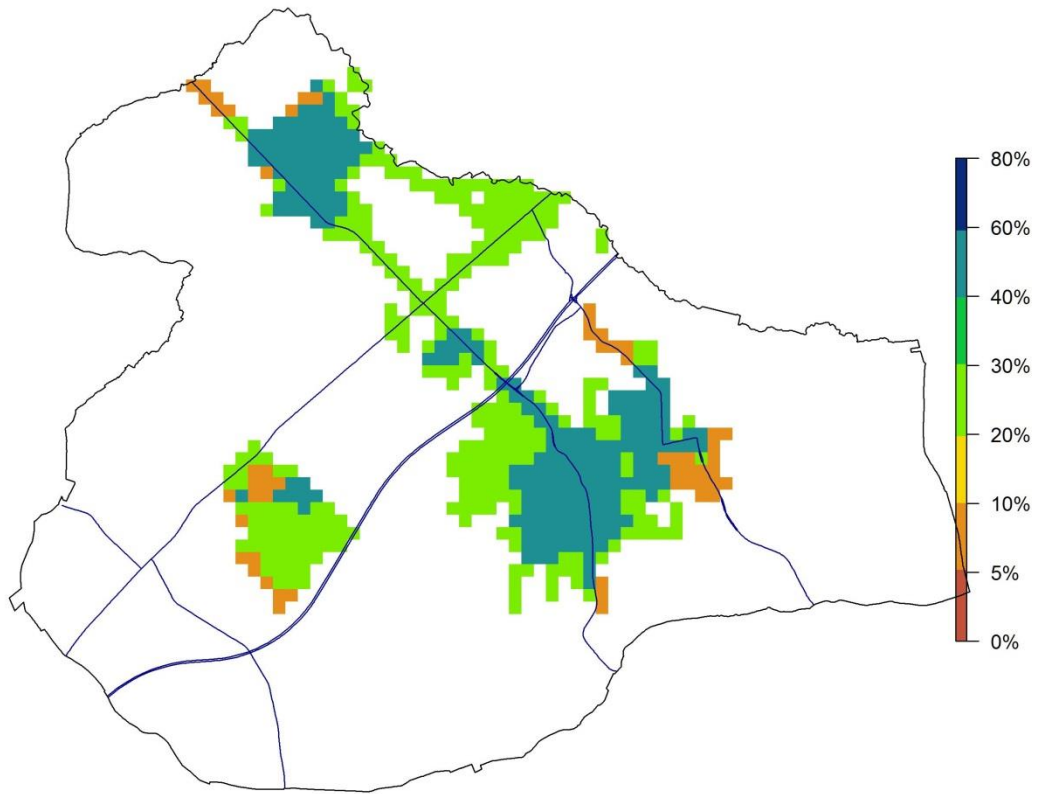


Synthesekaart (met Spartacus) voor de gemeente Zutendaal

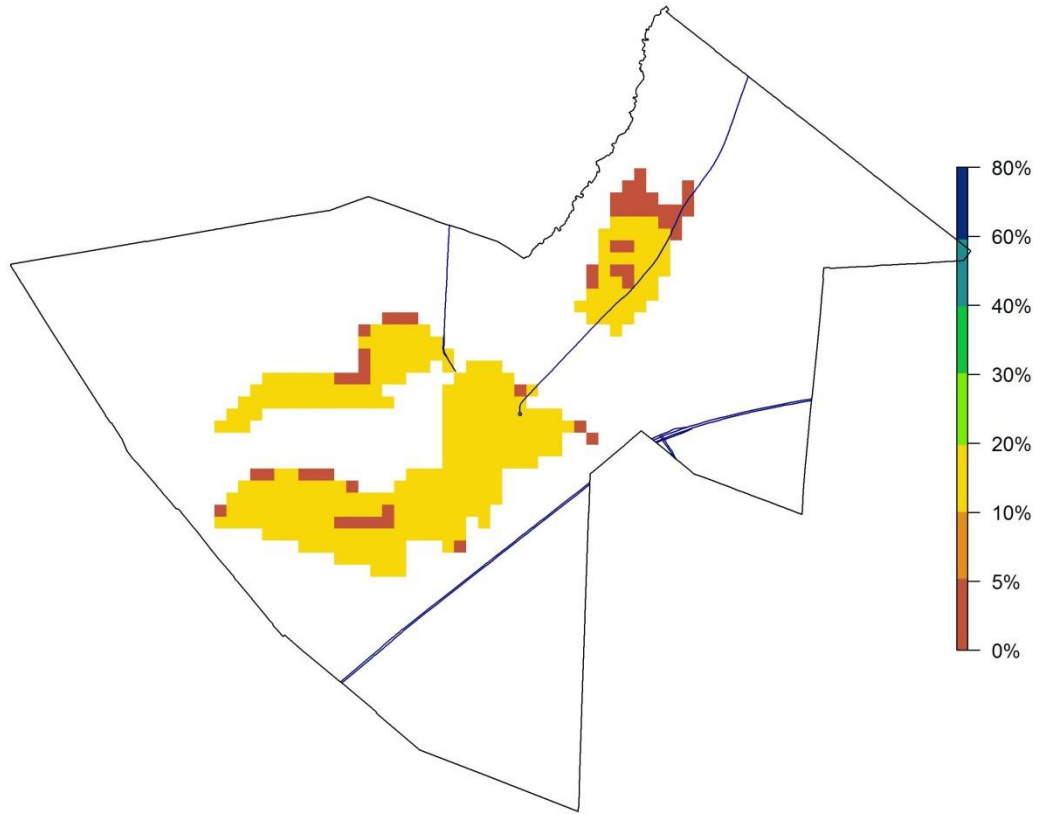


BIJLAGE D: WENSELIJKHEIDSKAART PER GEMEENTE: SPARTACUSSCENARIO

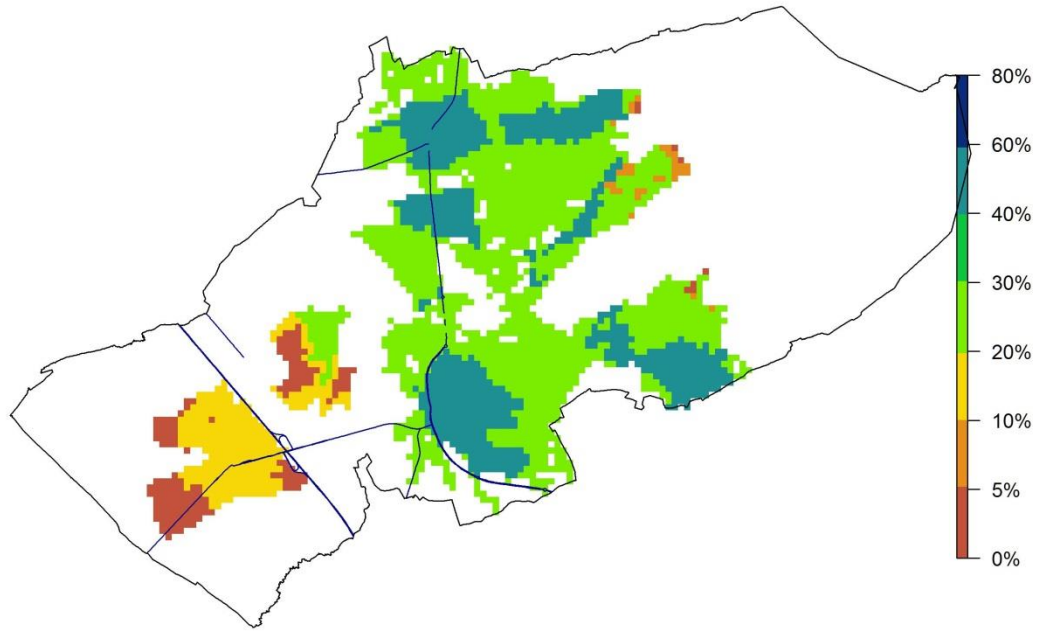
Wenselijkheidskaart voor de gemeente Alken (0-100%)



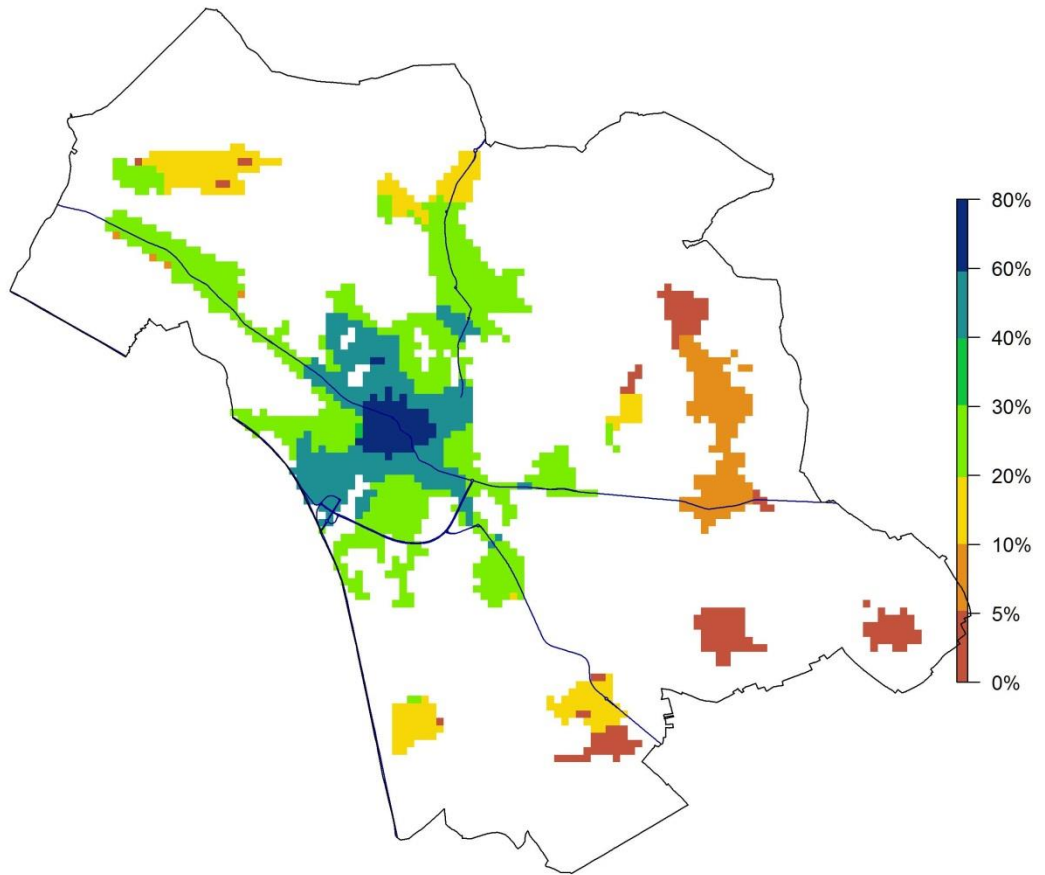
Wenselijkheidskaart voor de gemeente As (0-100%)



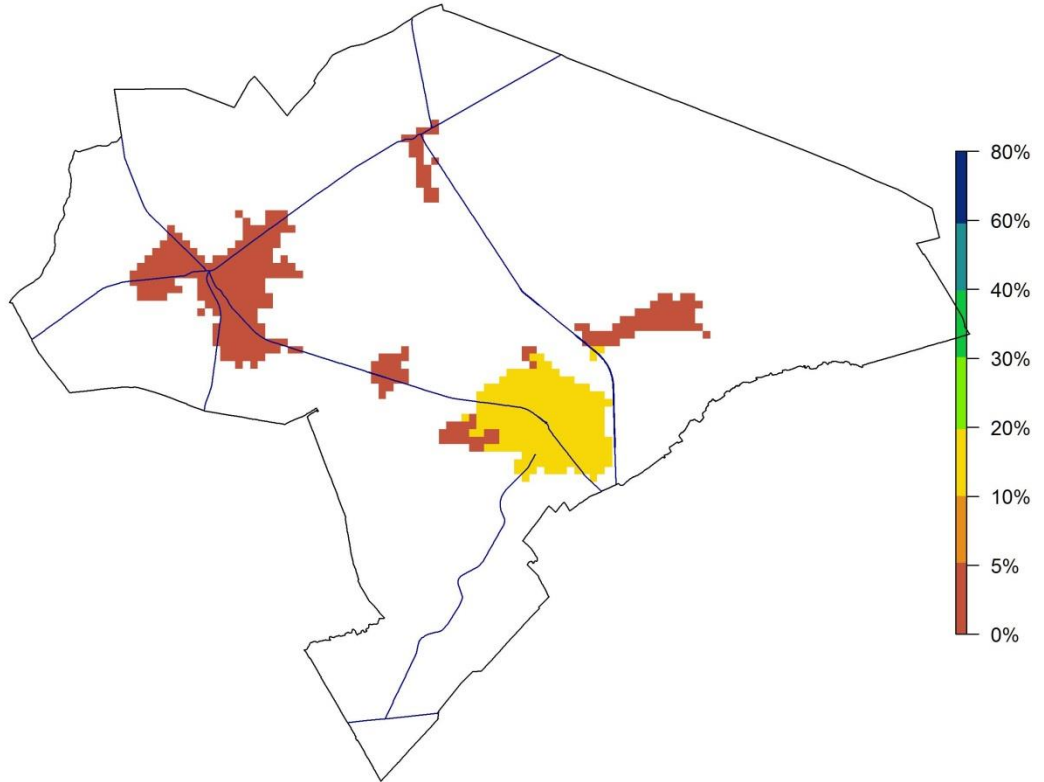
Wenselijkheidskaart voor de gemeente Beringen (0-100%)



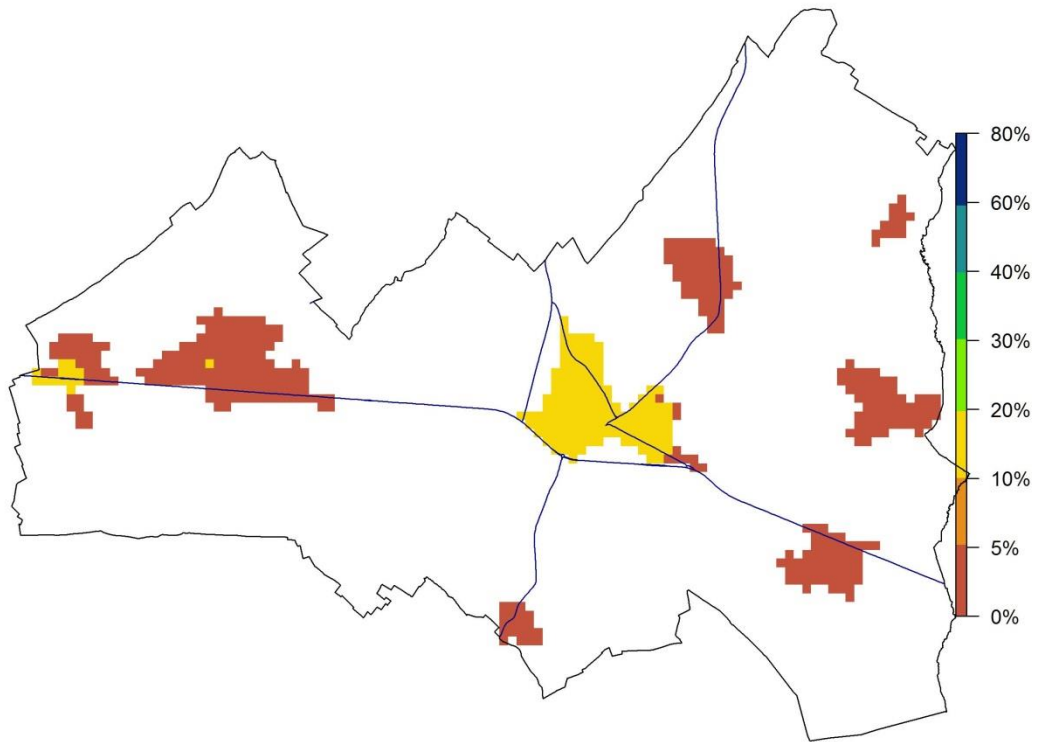
Wenselijkheidskaart voor de gemeente Bilzen (0-100%)



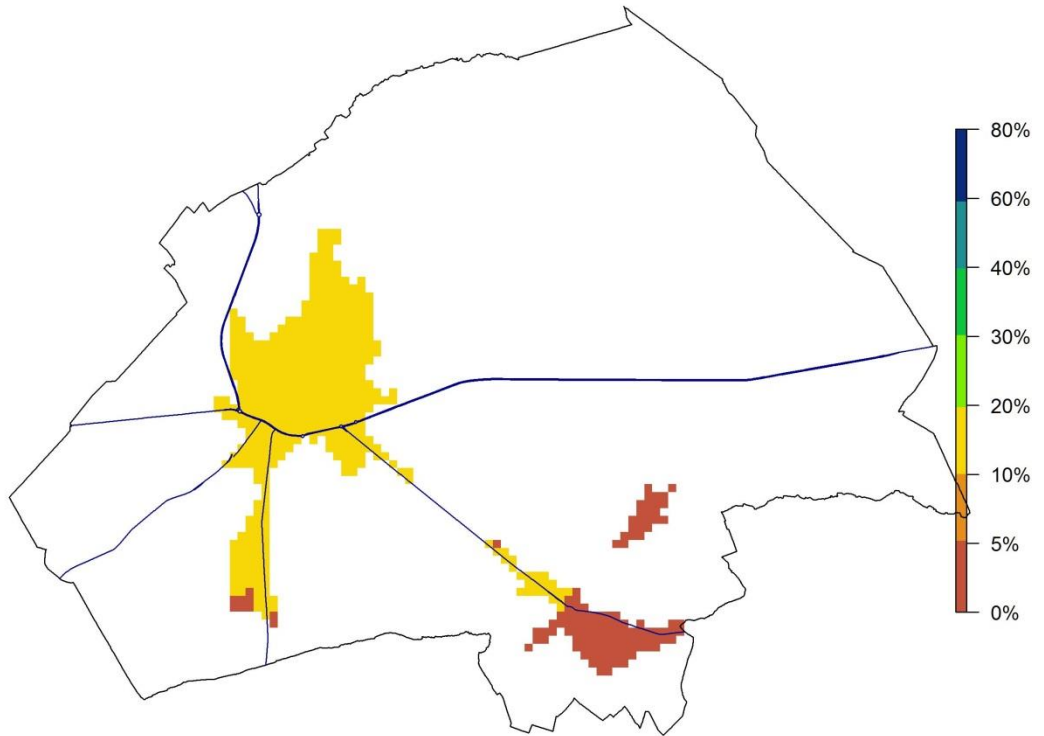
Wenselijkheidskaart voor de gemeente Bocholt (0-100%)



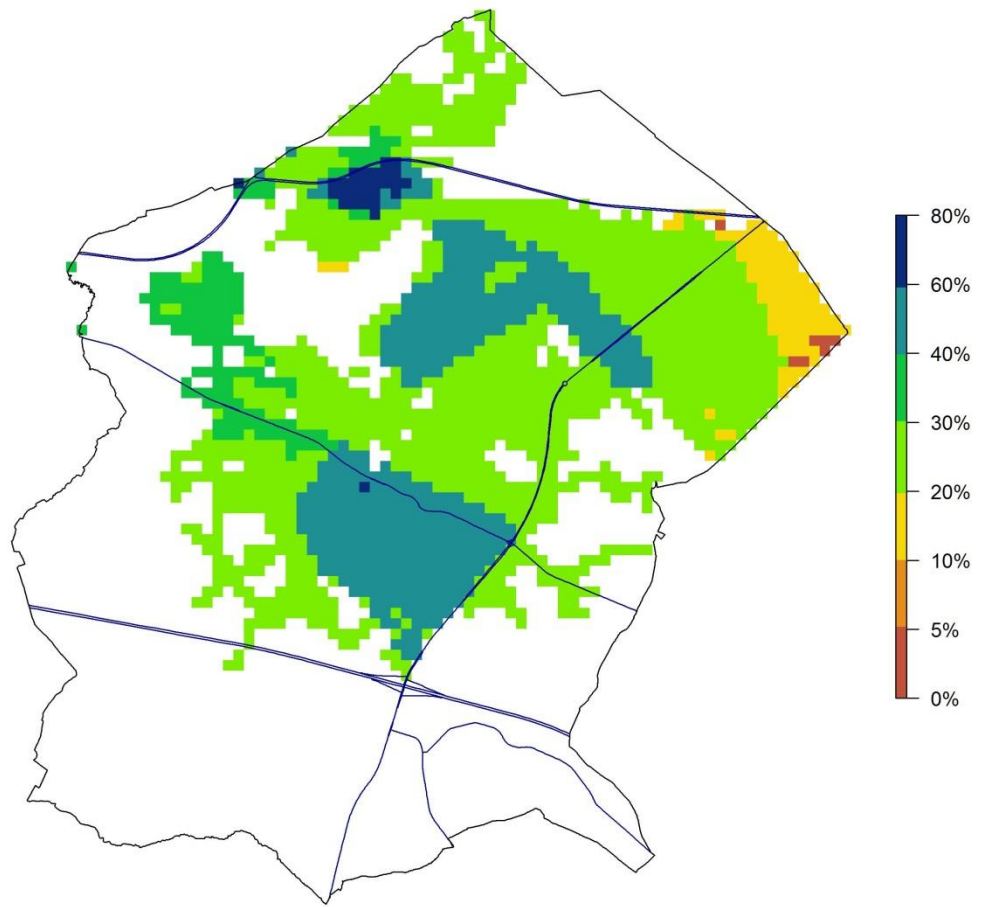
Wenselijkheidskaart voor de gemeente Borgloon (0-100%)



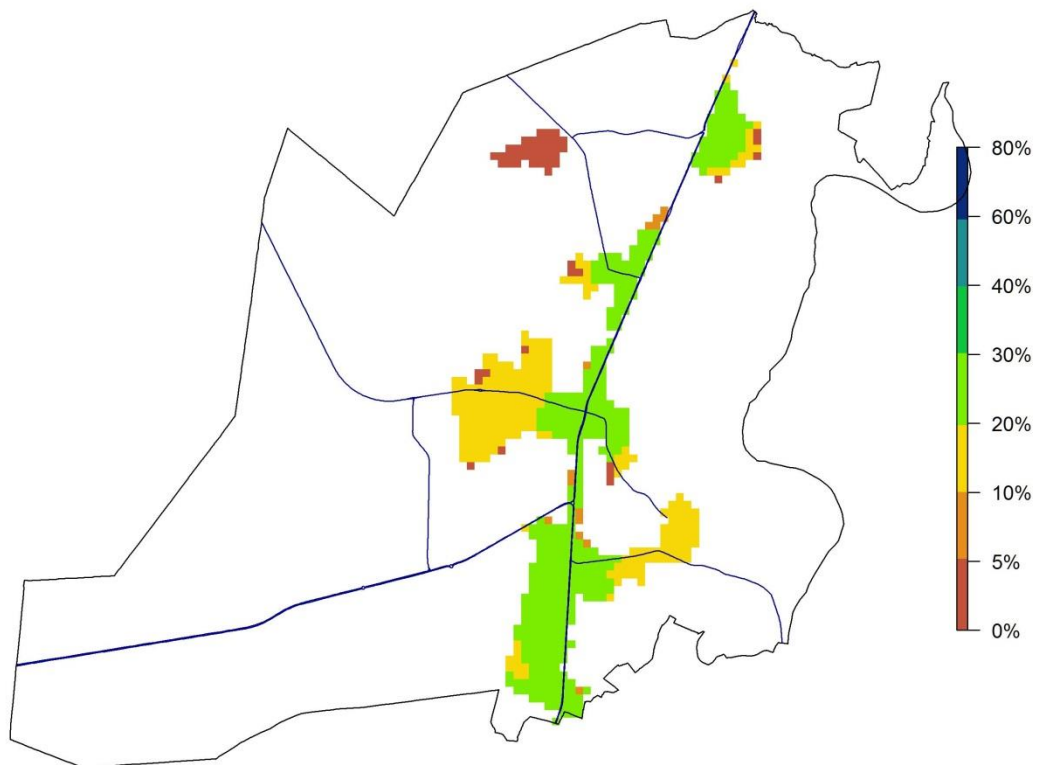
Wenselijkheidskaart voor de gemeente Bree (0-100%)



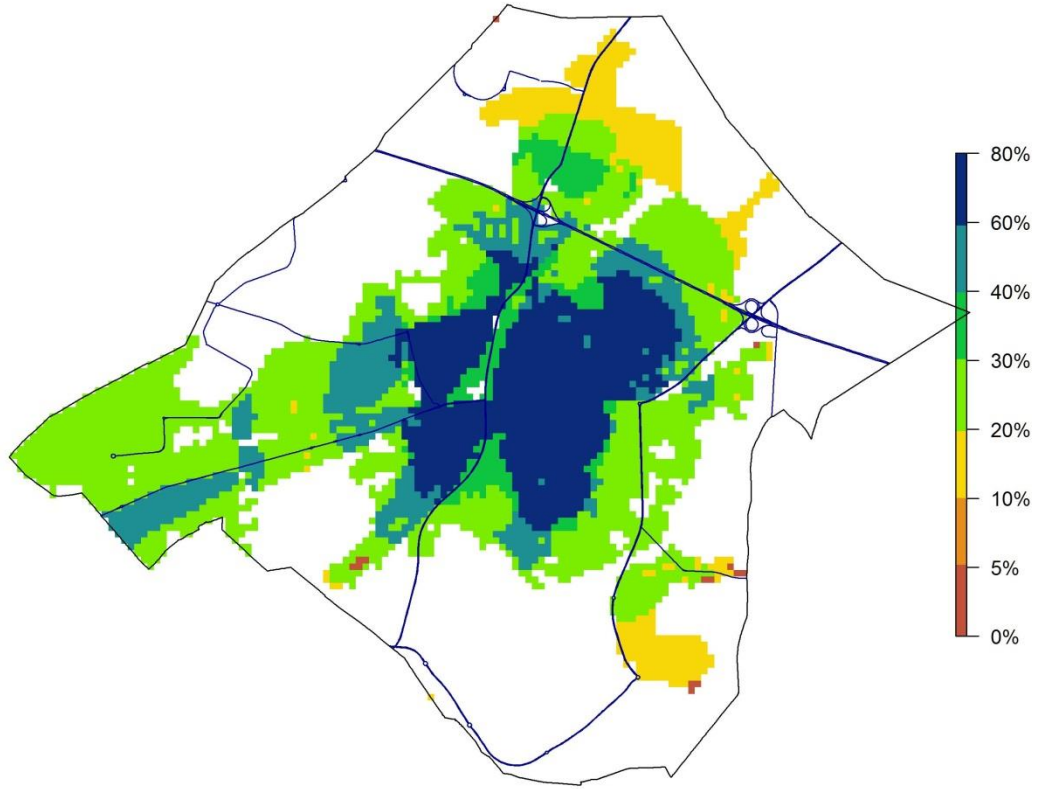
Wenselijkheidskaart voor de gemeente Diepenbeek (0-100%)



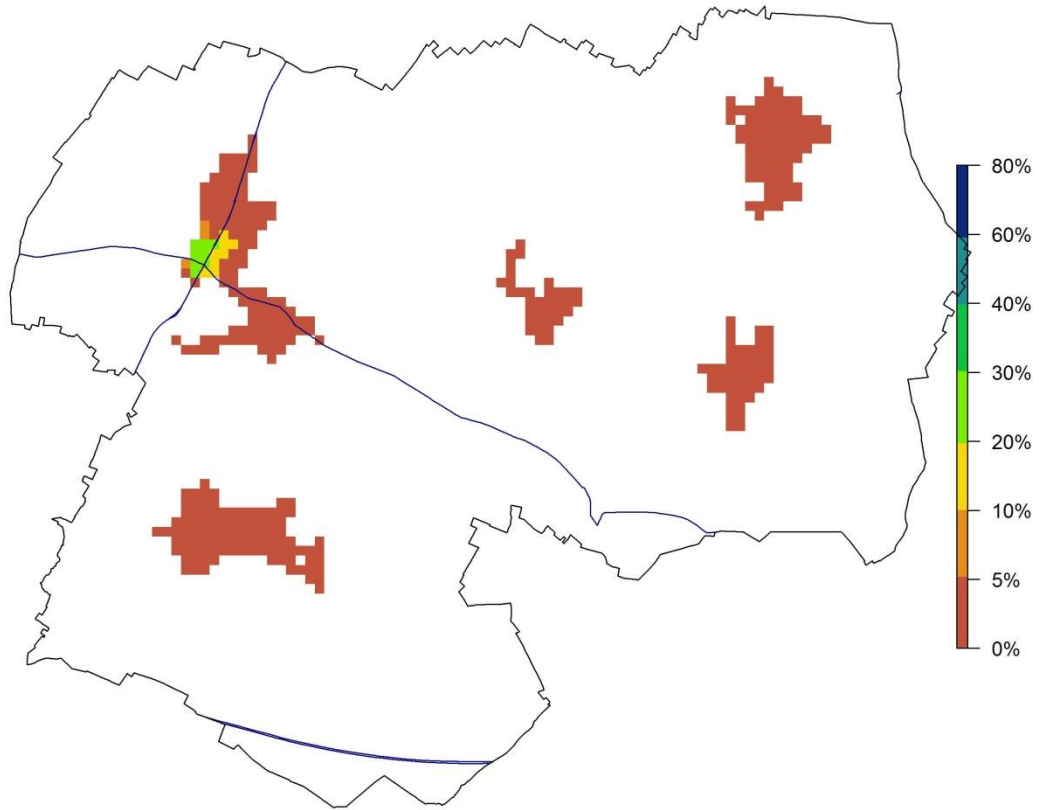
Wenselijkheidskaart voor de gemeente Dilsen-Stokkem (0-100%)



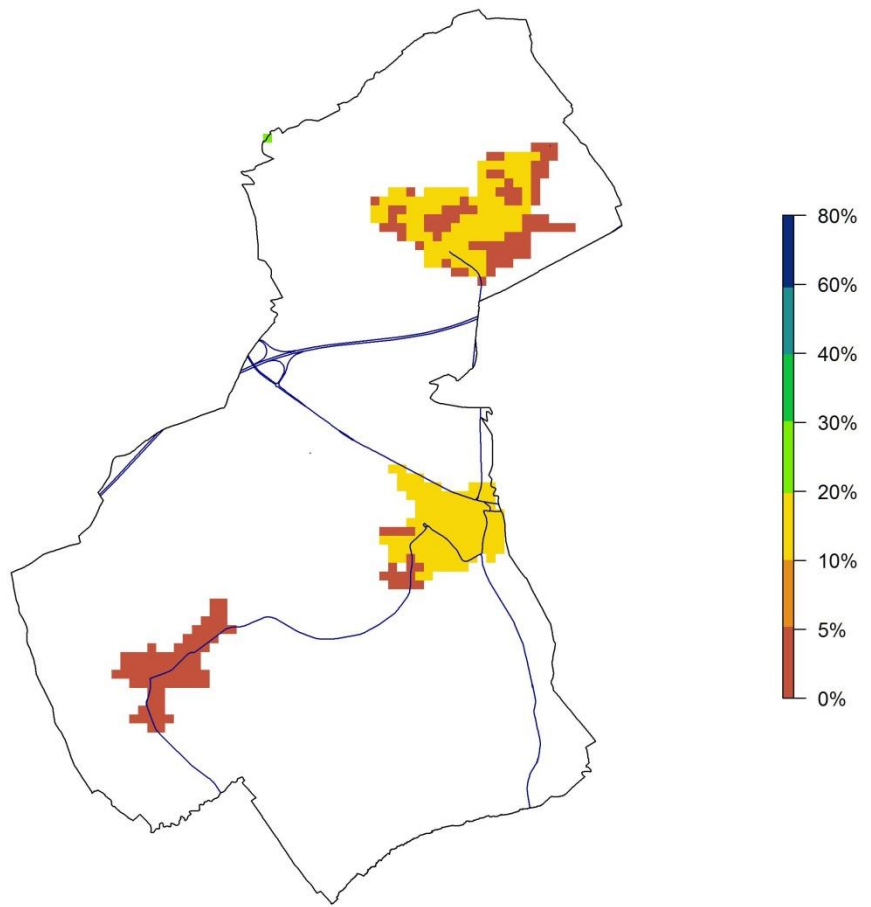
Wenselijkheidskaart voor de gemeente Genk (0-100%)



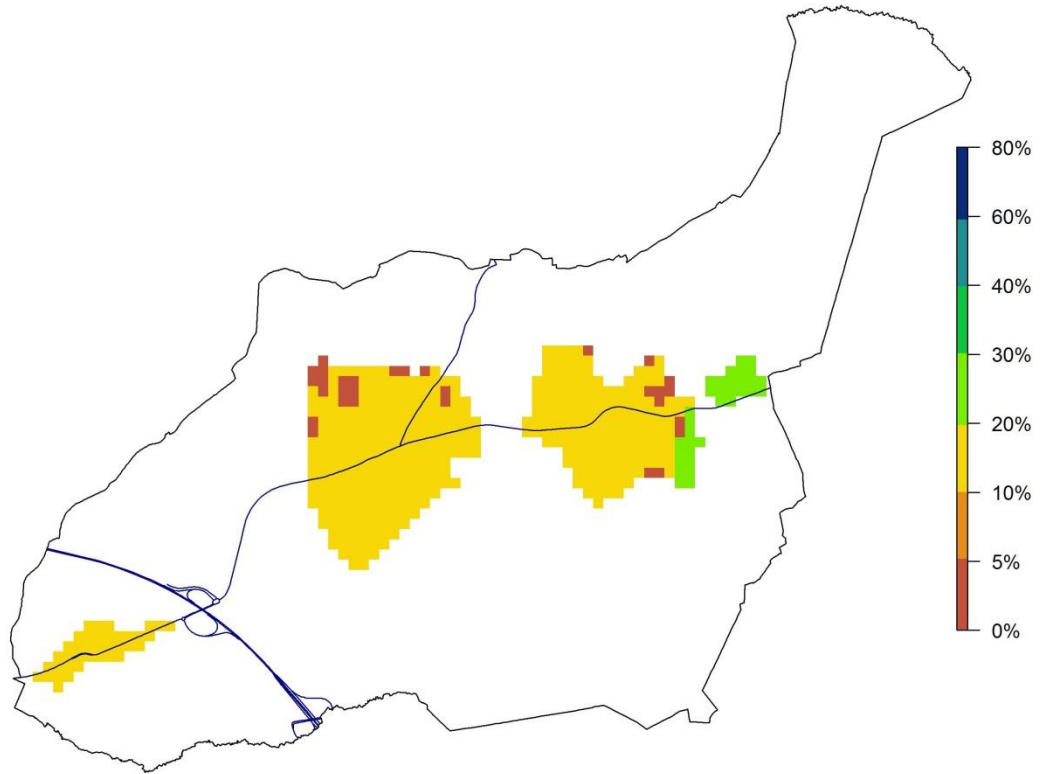
Wenselijkheidskaart voor de gemeente Gingelom (0-100%)



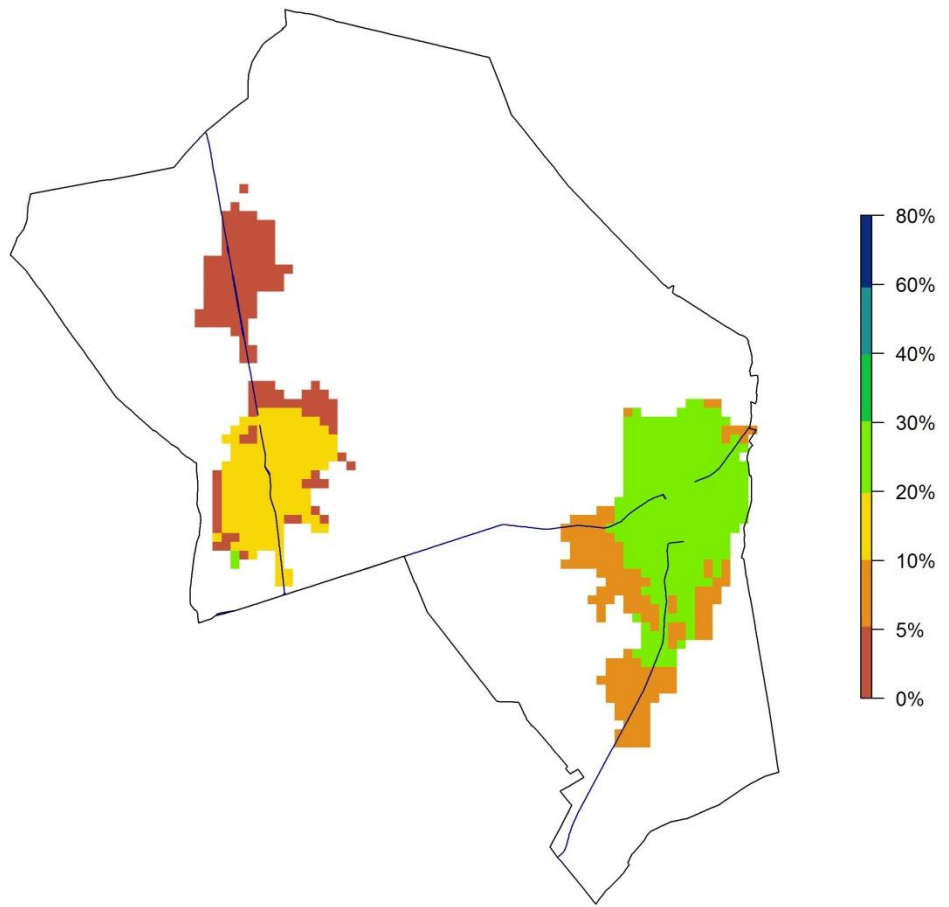
Wenselijkheidskaart voor de gemeente Halen (0-100%)



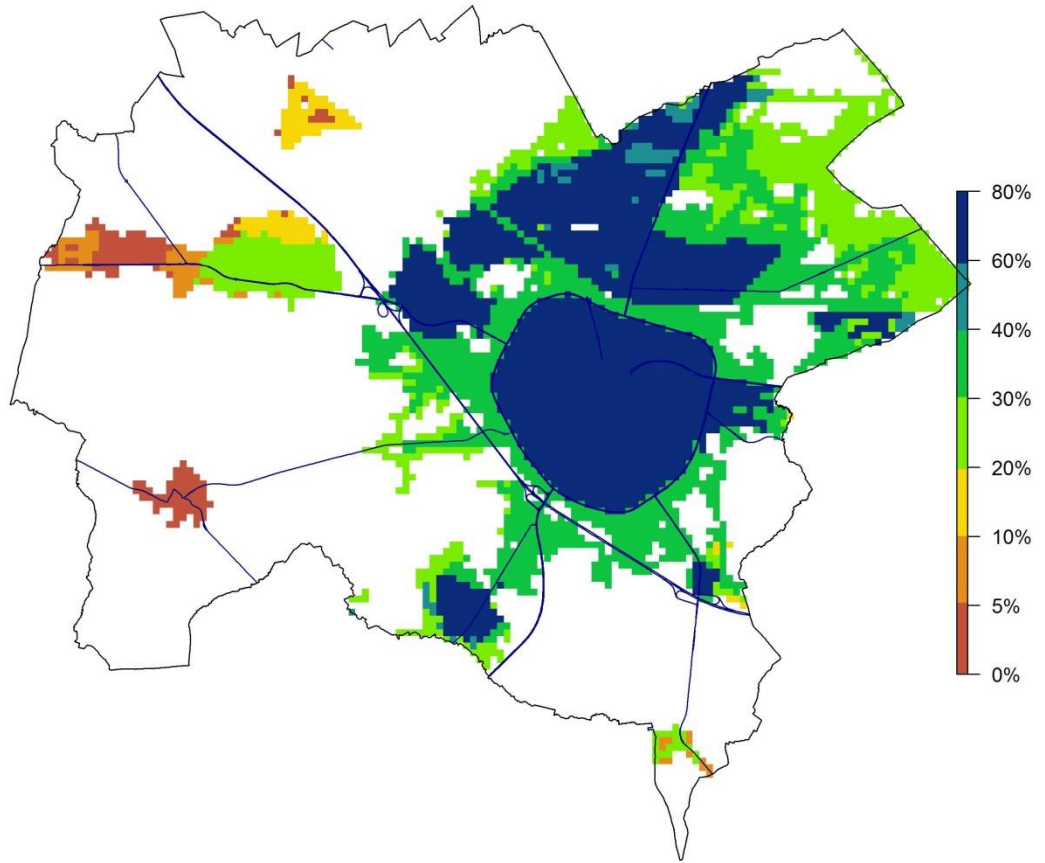
Wenselijkheidskaart voor de gemeente Ham (0-100%)



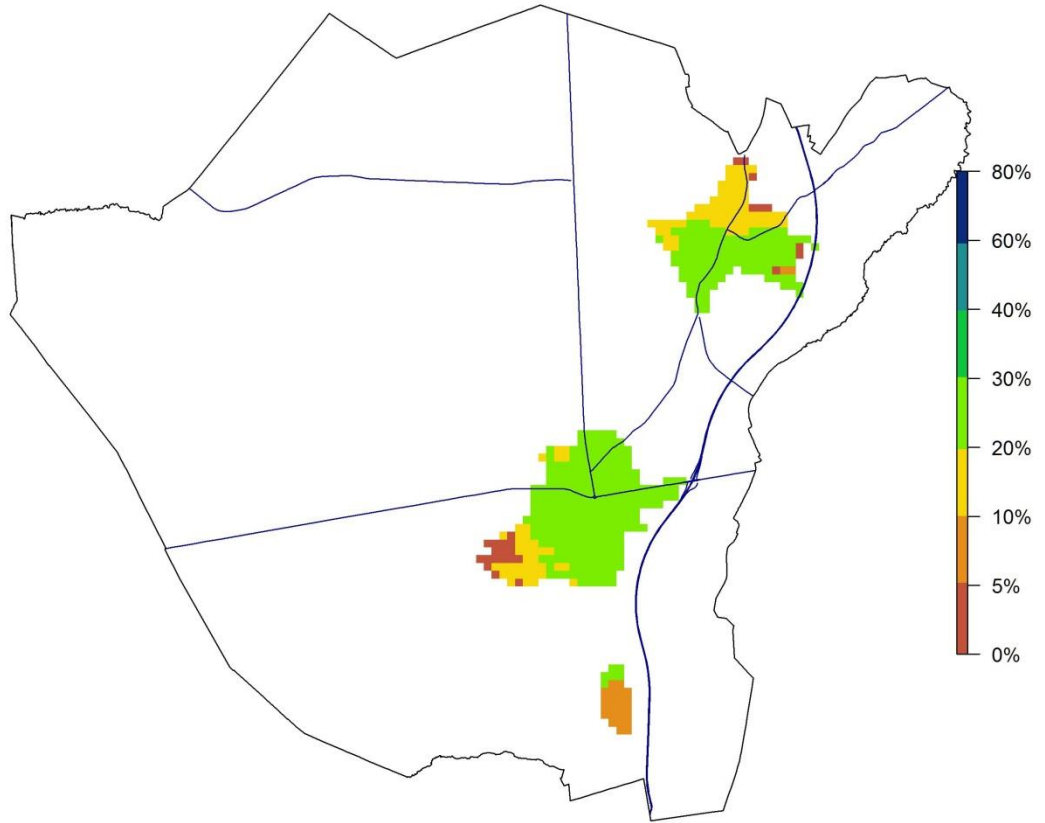
Wenselijkheidskaart voor de gemeente Hamont-Achel (0-100%)



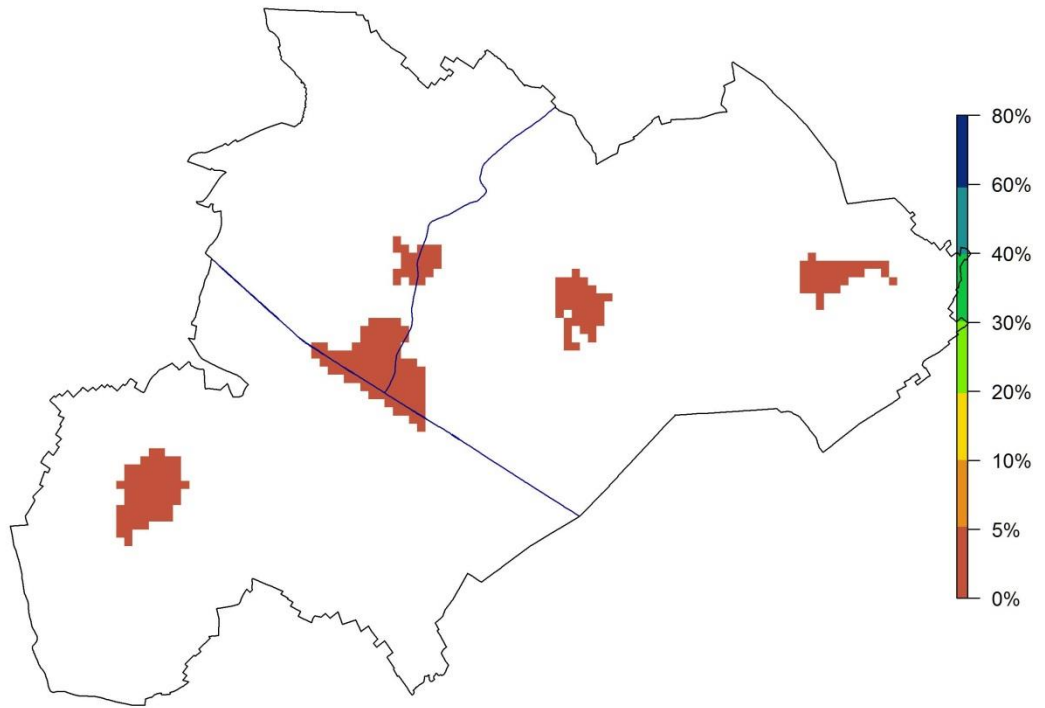
Wenselijkheidskaart voor de gemeente Hasselt (0-100%)



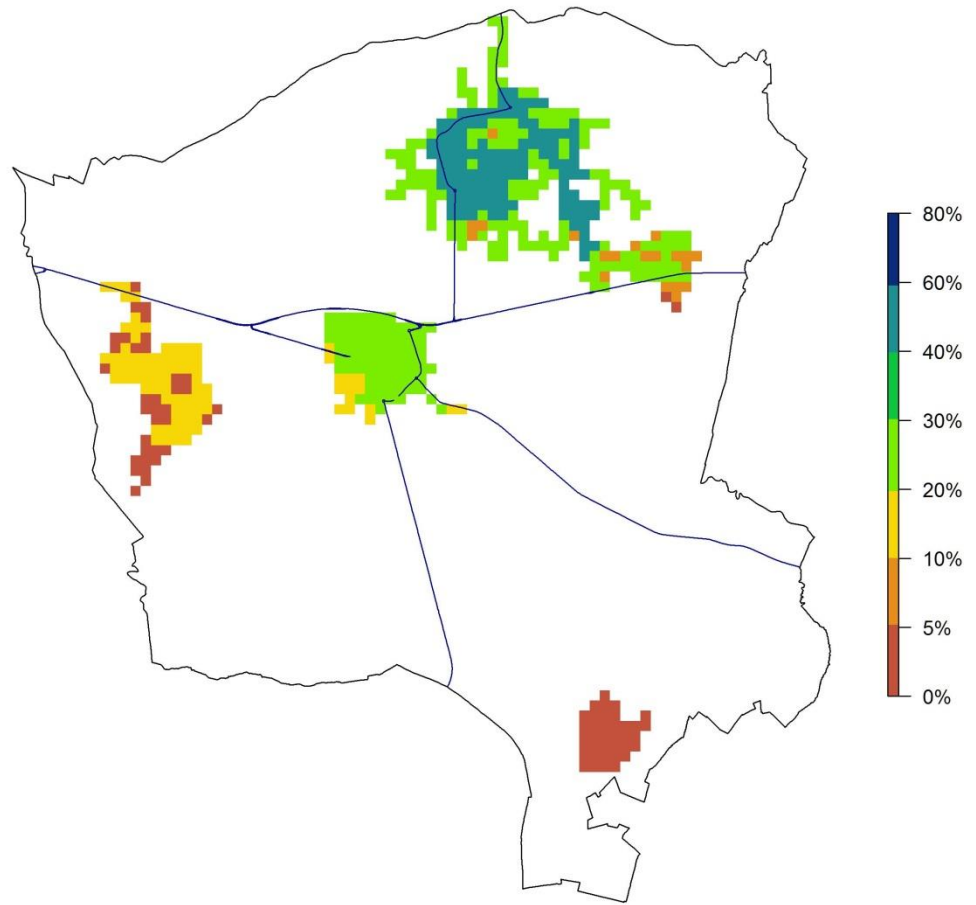
Wenselijkheidskaart voor de gemeente Hechtel-Eksel (0-100%)



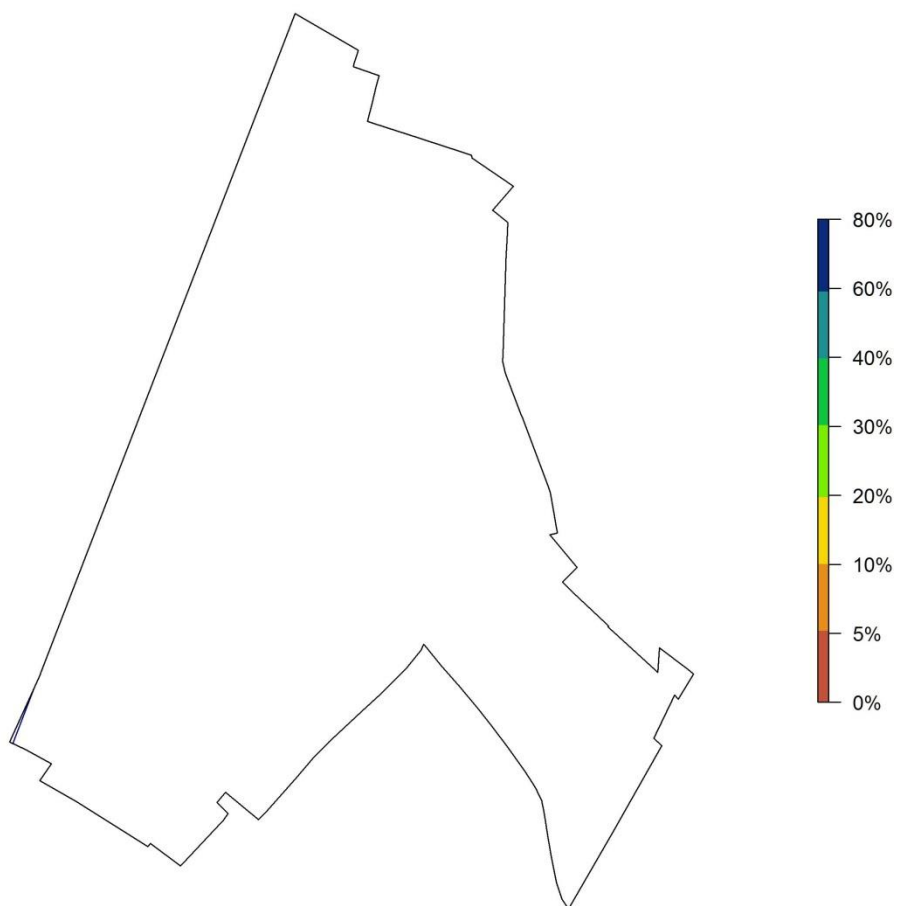
Wenselijkheidskaart voor de gemeente Heers (0-100%)



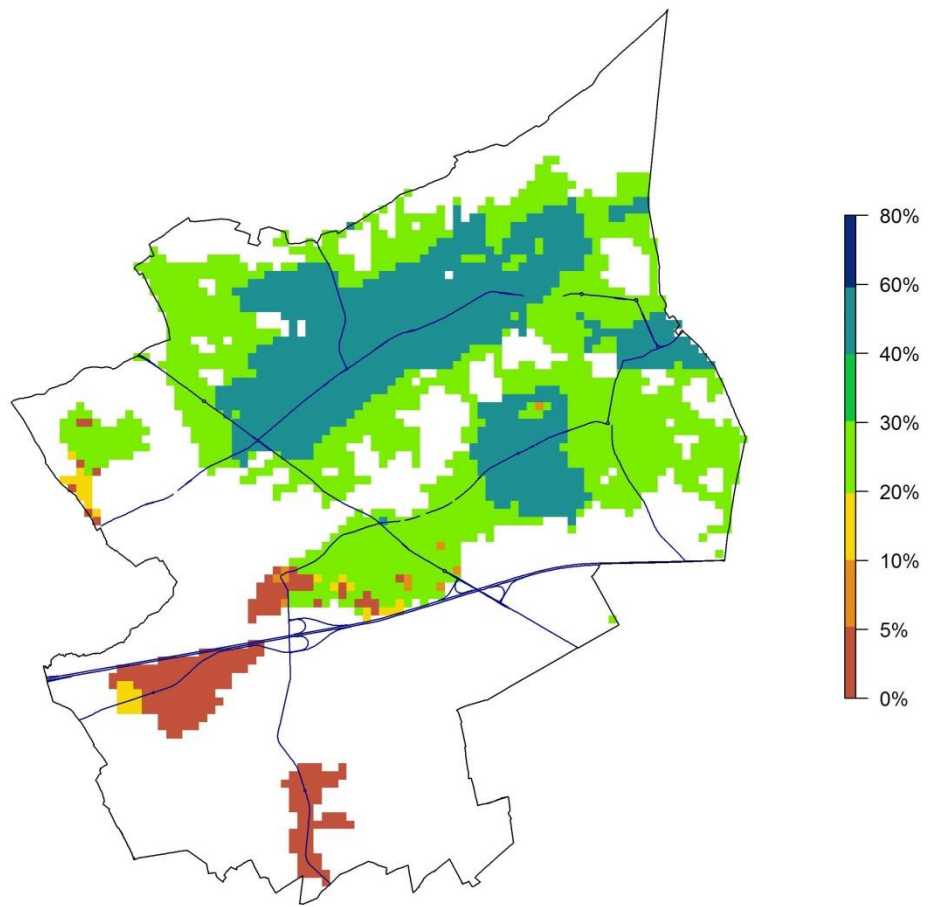
Wenselijkheidskaart voor de gemeente Herk-de-Stad (0-100%)



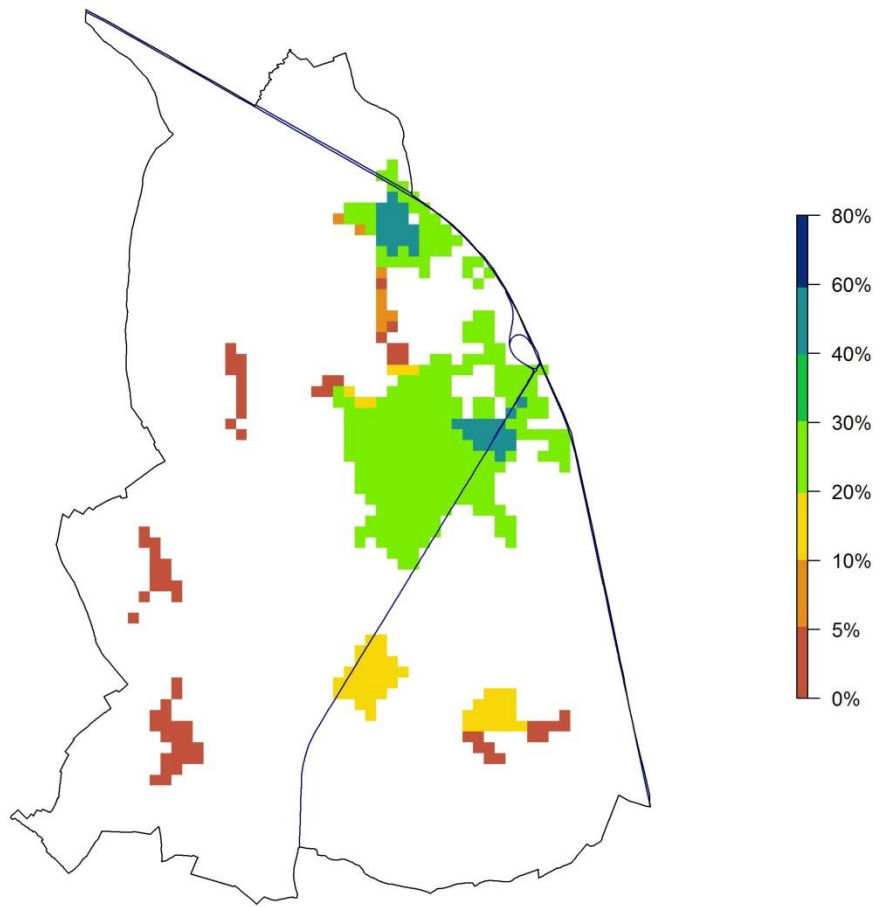
Wenselijkheidskaart voor de gemeente Herstappe (0-100%)



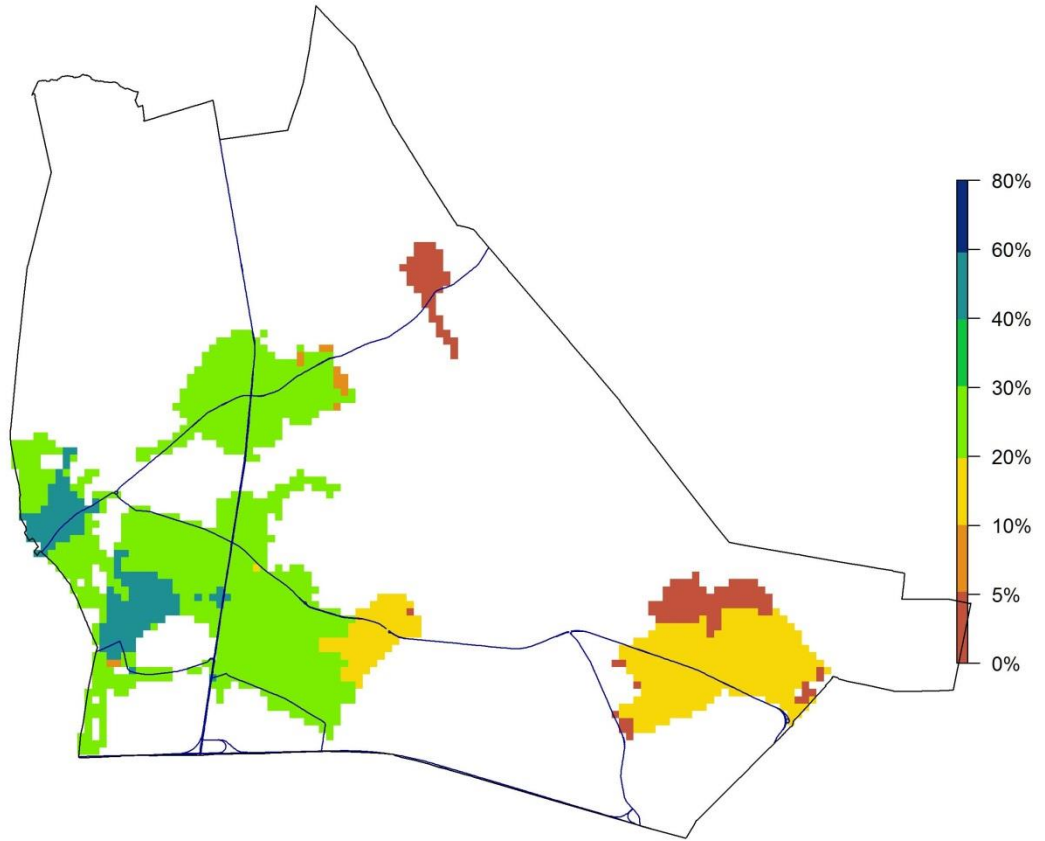
Wenselijkheidskaart voor de gemeente Heusden-Zolder (0-100%)



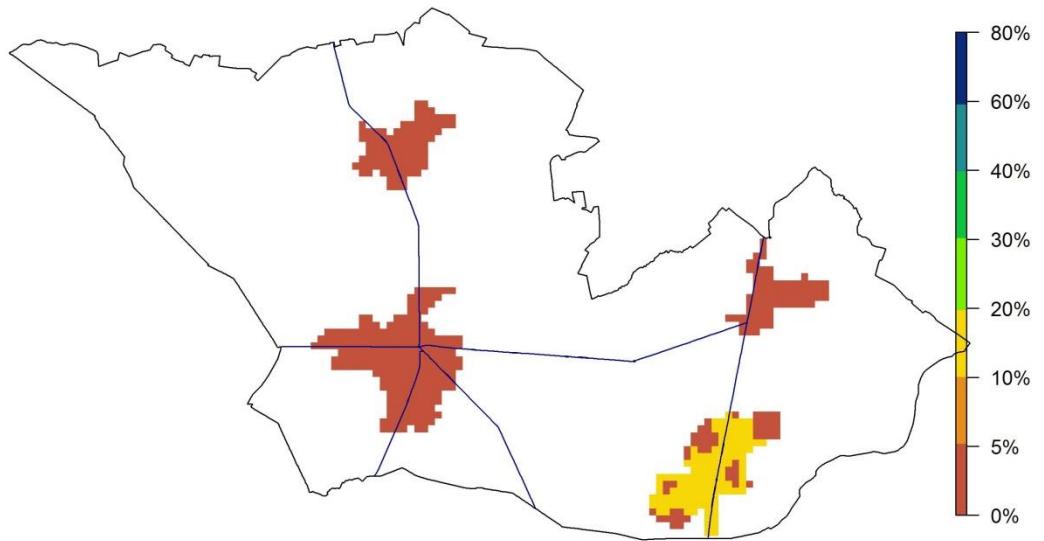
Wenselijkheidskaart voor de gemeente Hoeselt (0-100%)



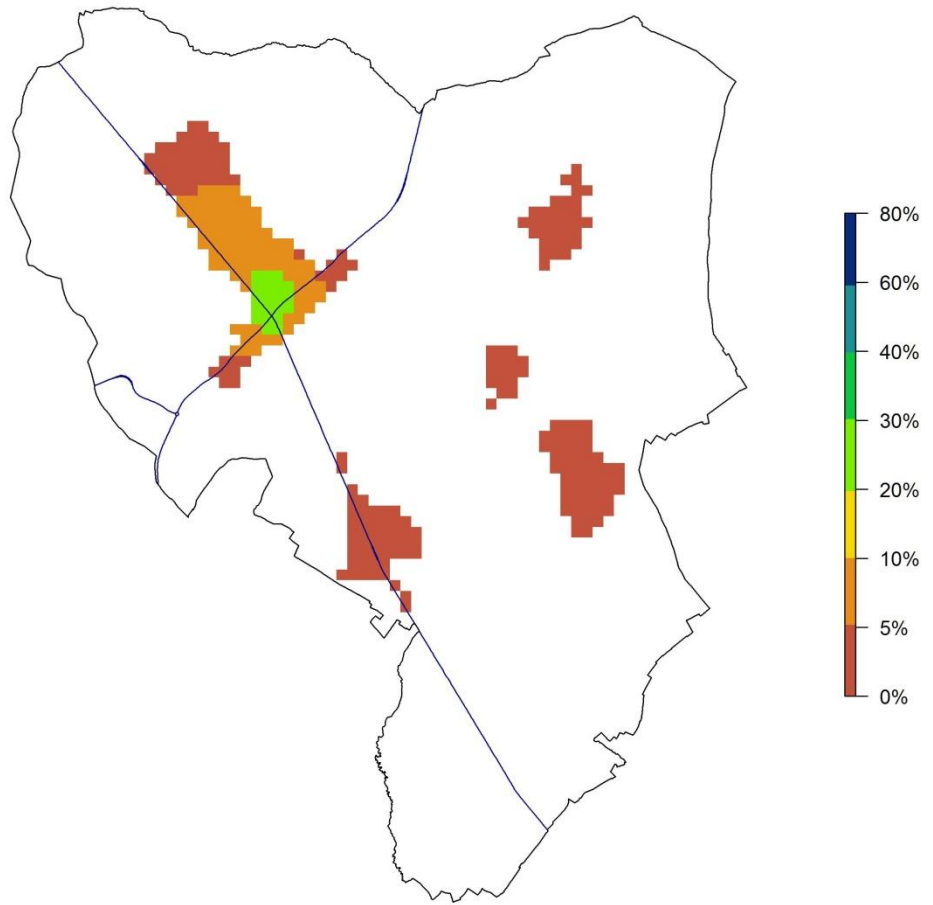
Wenselijkheidskaart voor de gemeente Houthalen-Helchteren (0-100%)



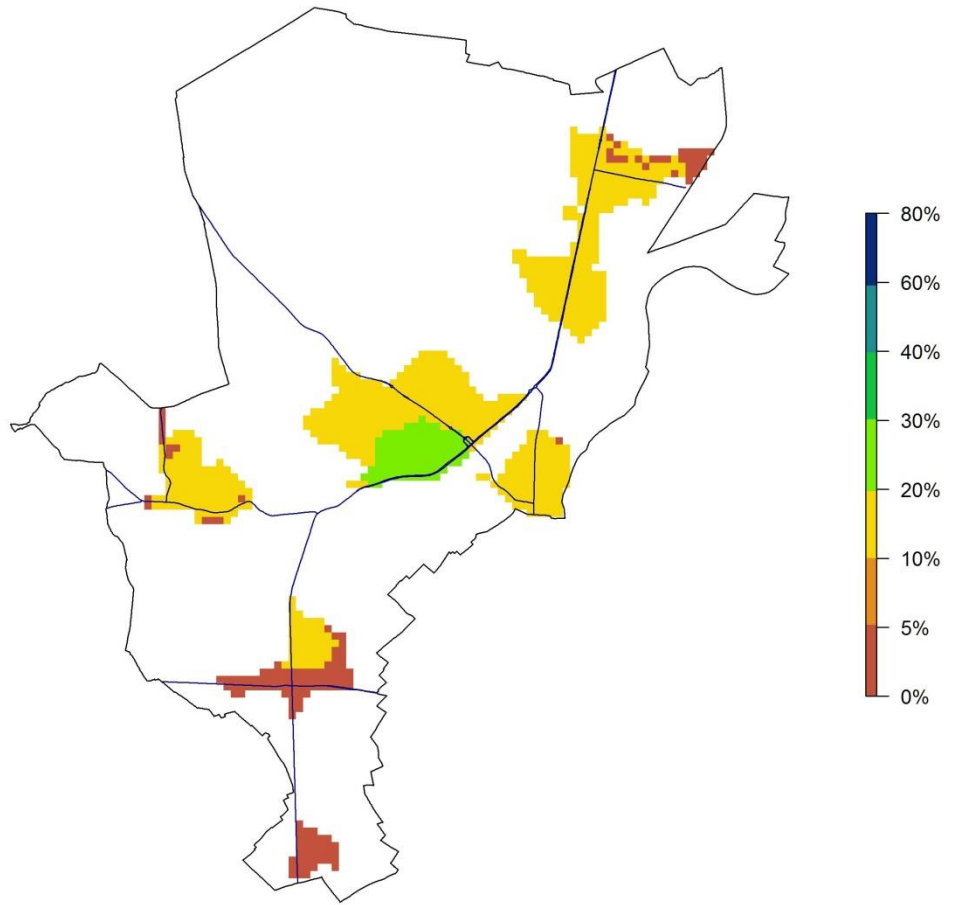
Wenselijkheidskaart voor de gemeente Kinrooi (0-100%)



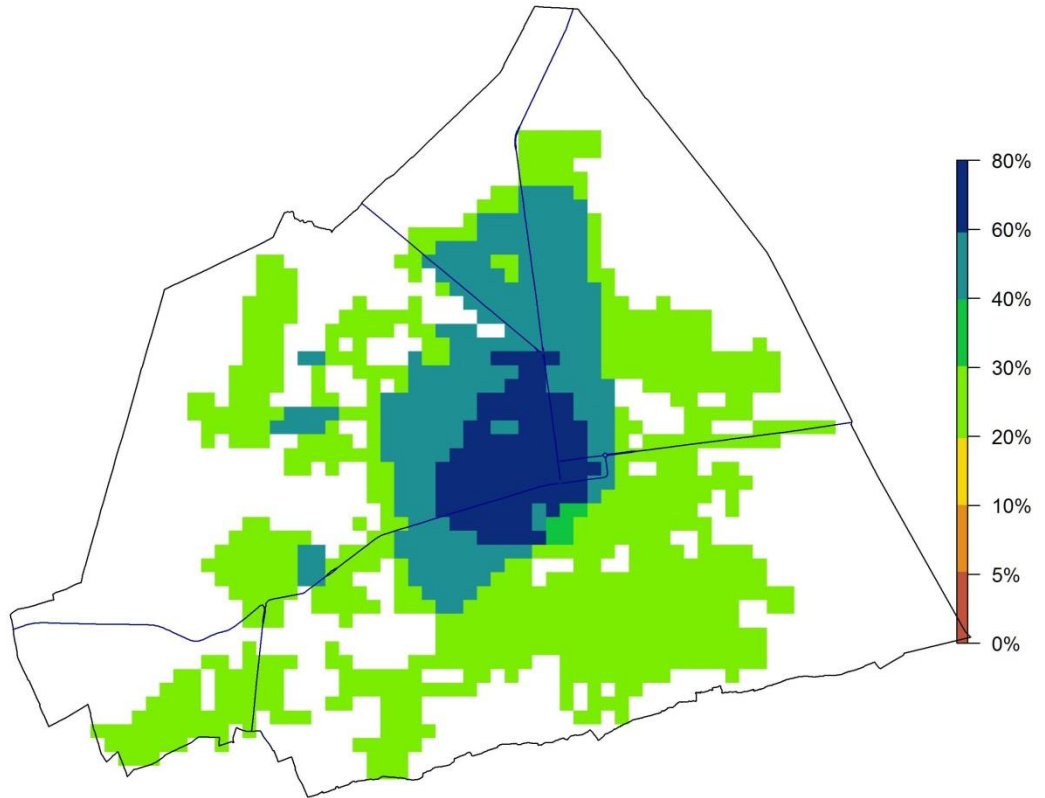
Wenselijkheidskaart voor de gemeente Kortesseem (0-100%)



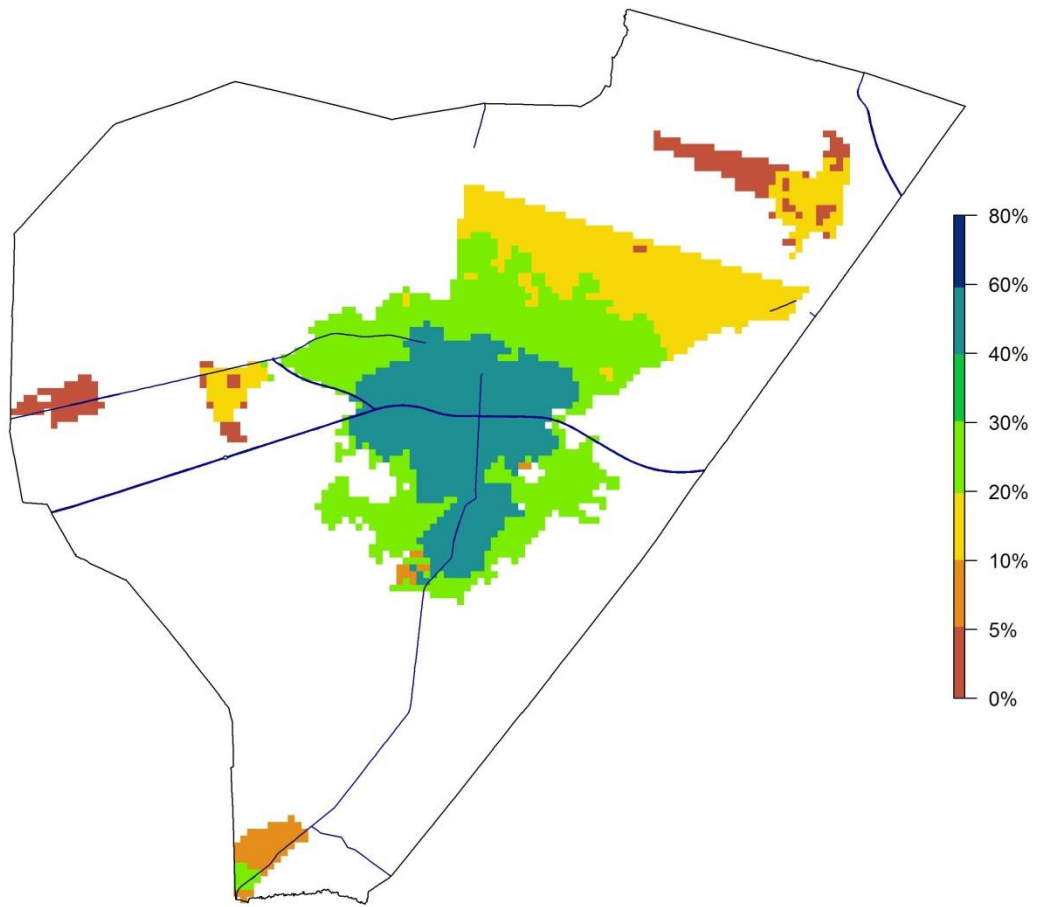
Wenselijkheidskaart voor de gemeente Lanaken (0-100%)



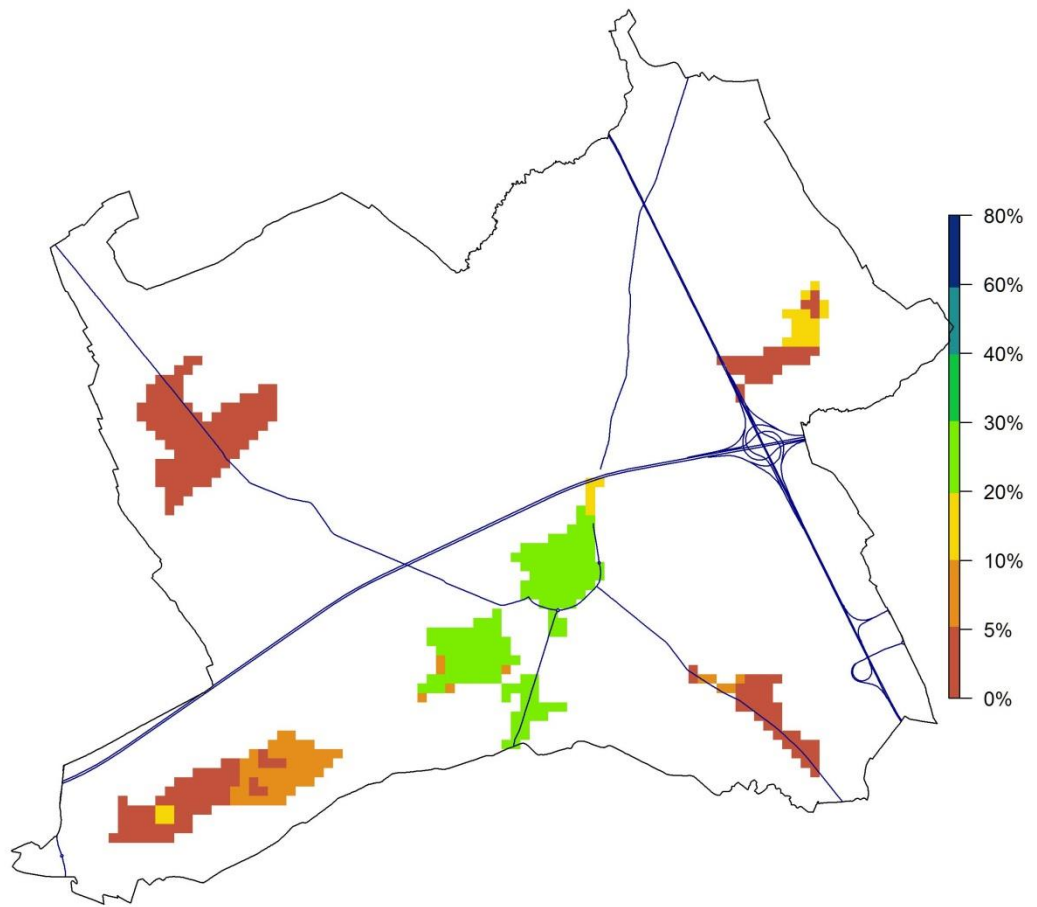
Wenselijkheidskaart voor de gemeente Leopoldsburg (0-100%)



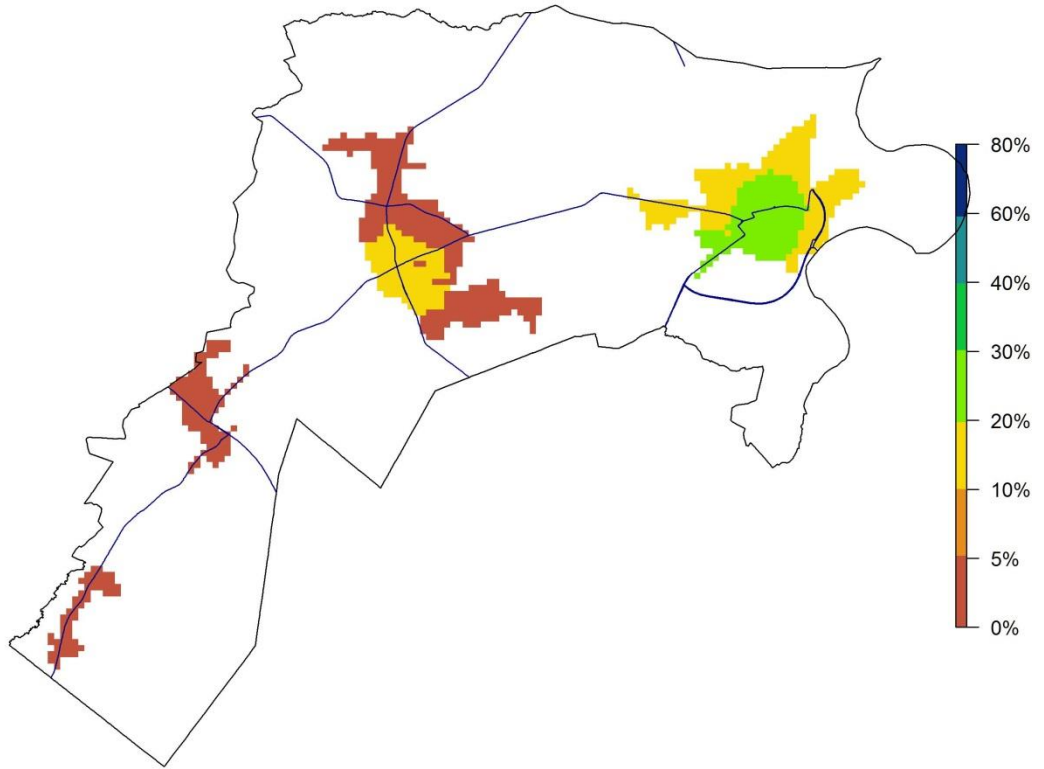
Wenselijkheidskaart voor de gemeente Lommel (0-100%)



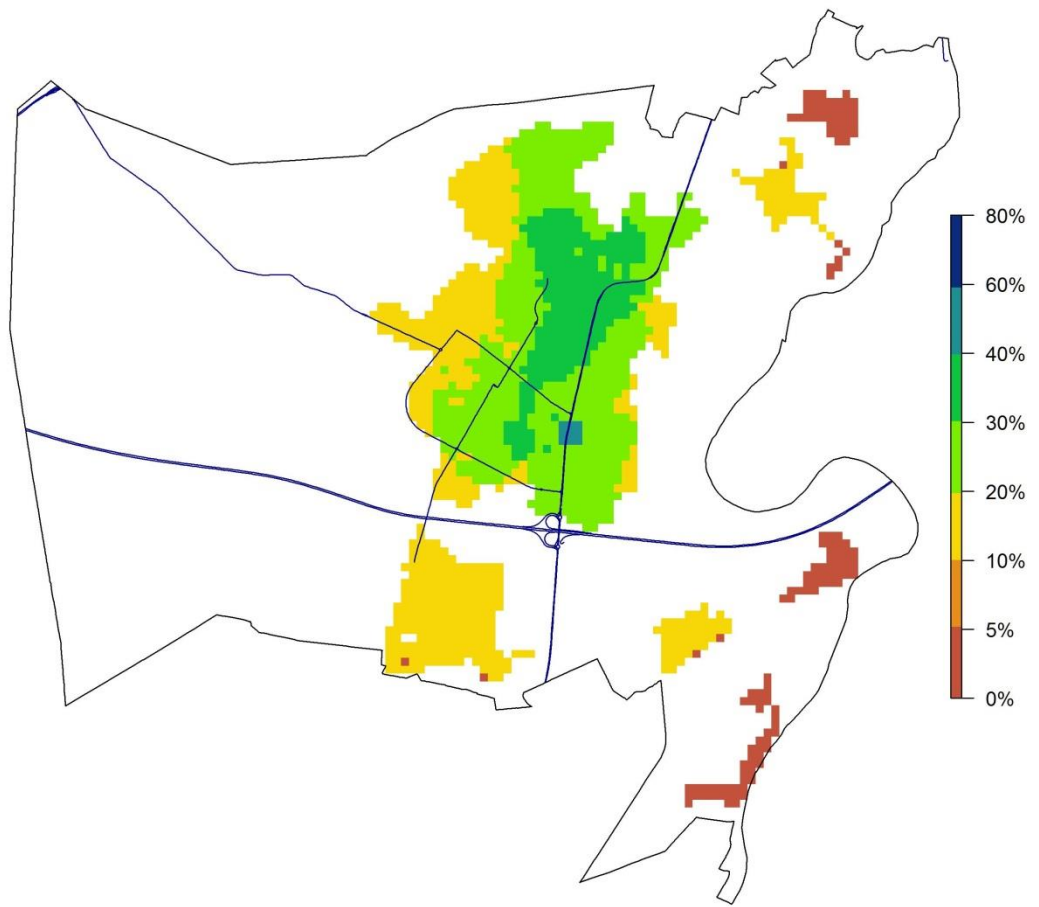
Wenselijkheidskaart voor de gemeente Lummen (0-100%)



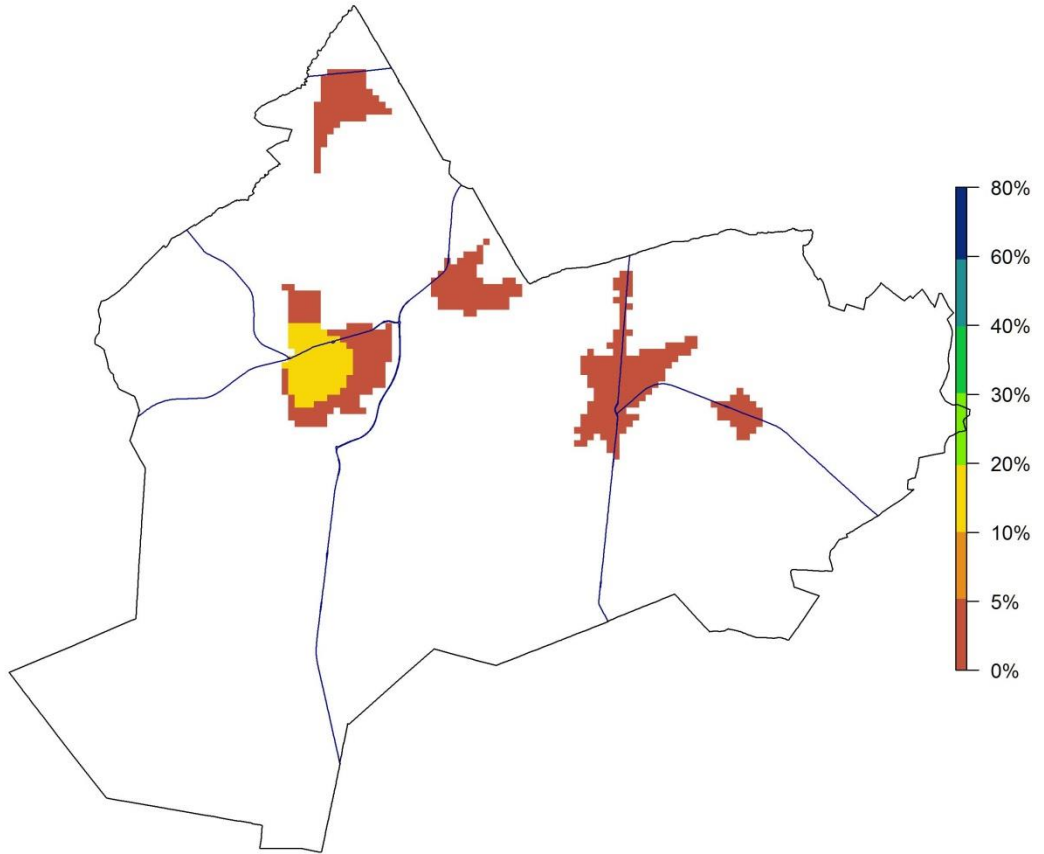
Wenselijkheidskaart voor de gemeente Maaseik (0-100%)



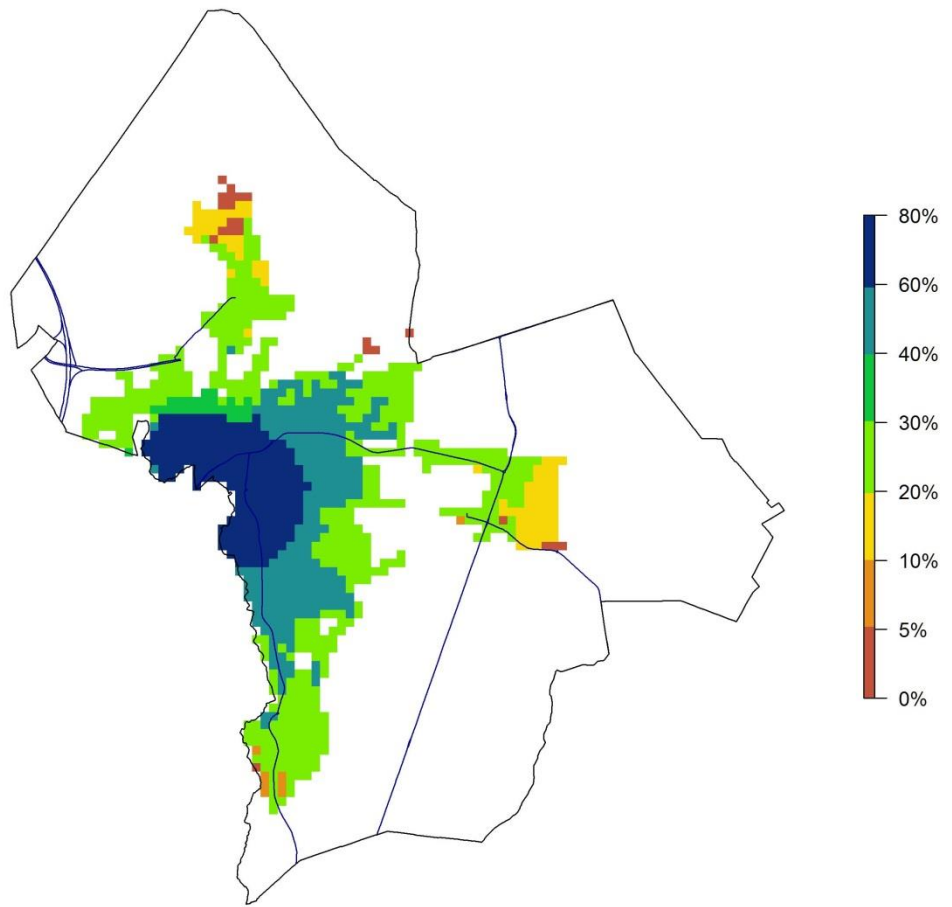
Wenselijkheidskaart voor de gemeente Maasmechelen (0-100%)



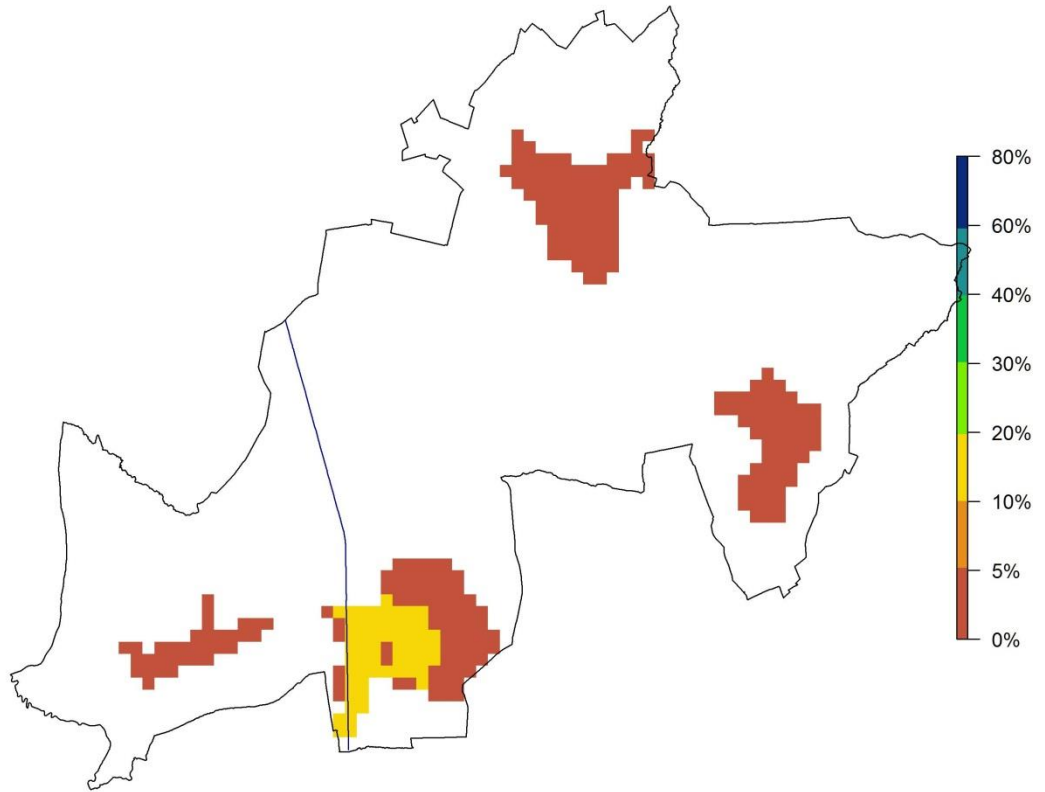
Wenselijkheidskaart voor de gemeente Meeuwen-Gruitrode (0-100%)



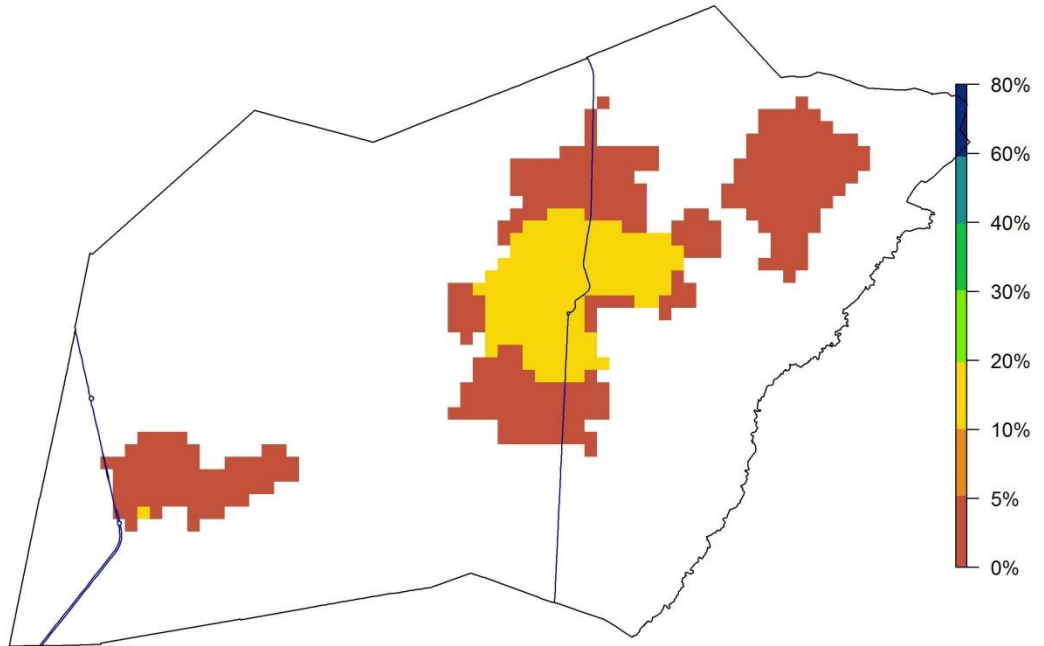
Wenselijkheidskaart voor de gemeente Neerpelt (0-100%)



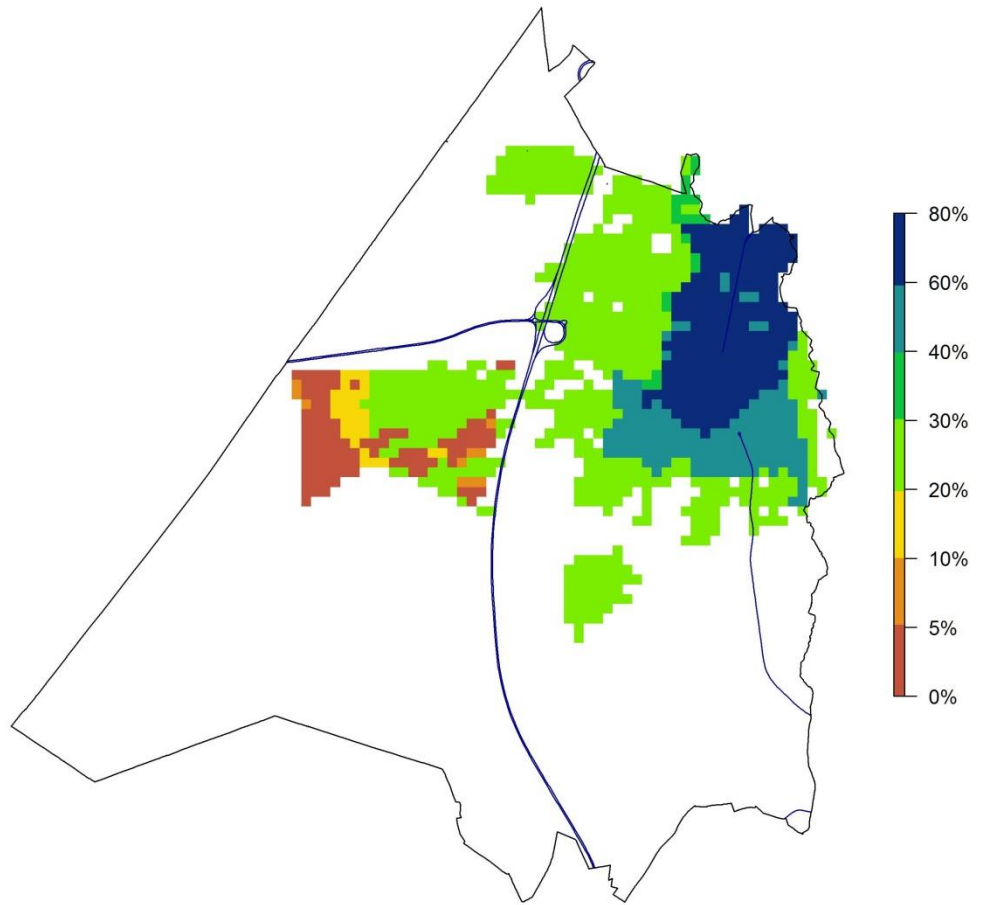
Wenselijkheidskaart voor de gemeente Nieuwerkerken (0-100%)



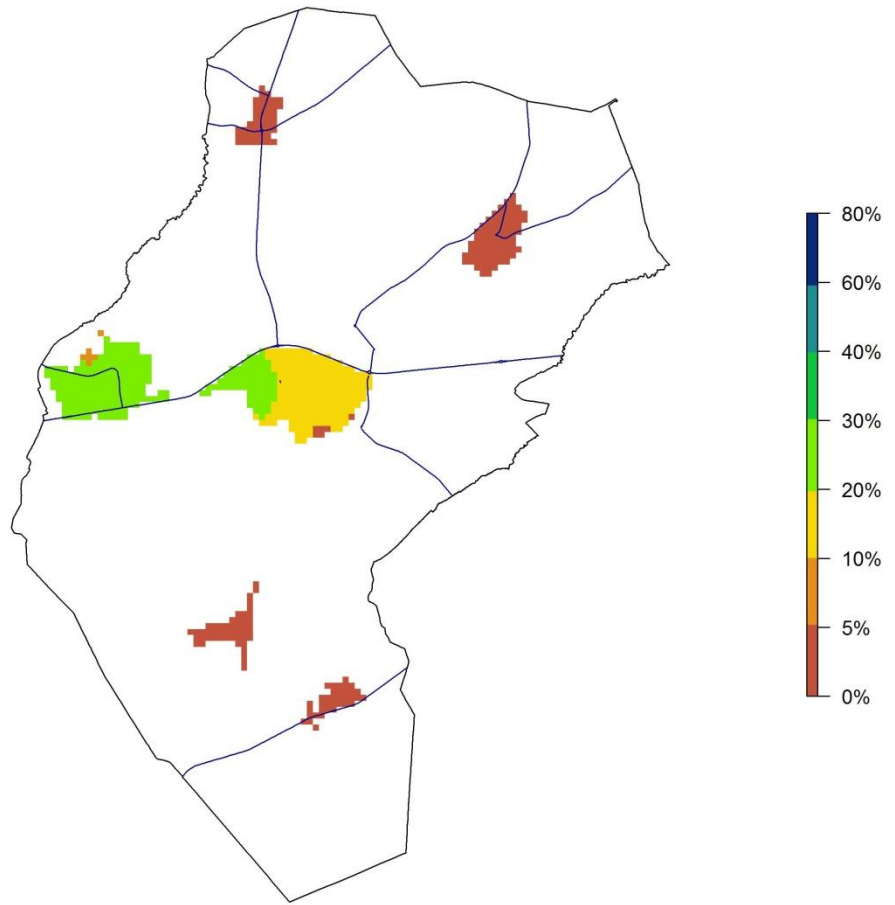
Wenselijkheidskaart voor de gemeente Opglabbeek (0-100%)



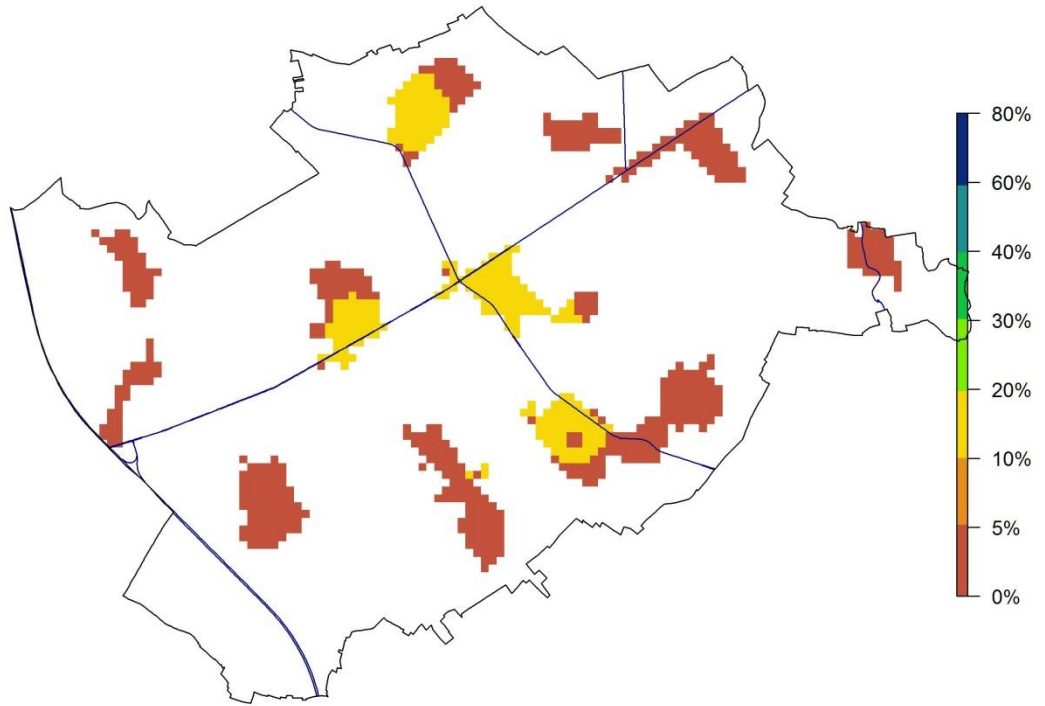
Wenselijkheidskaart voor de gemeente Overpelt (0-100%)



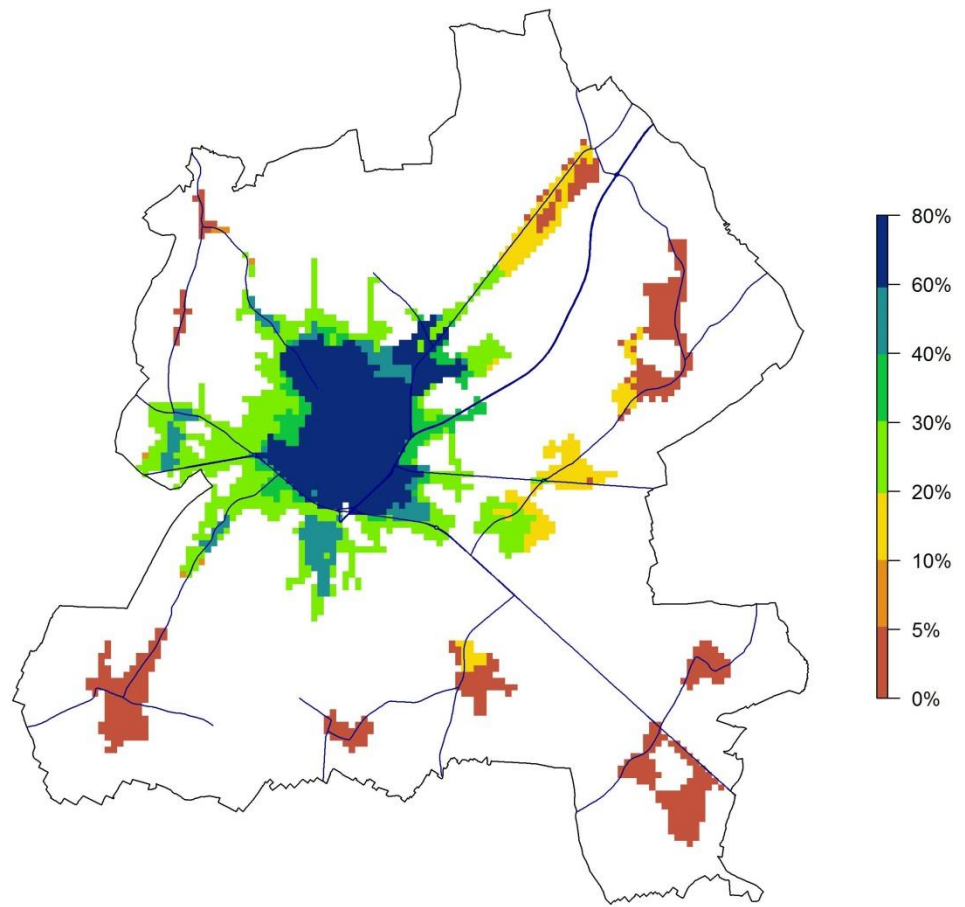
Wenselijkheidskaart voor de gemeente Peer (0-100%)



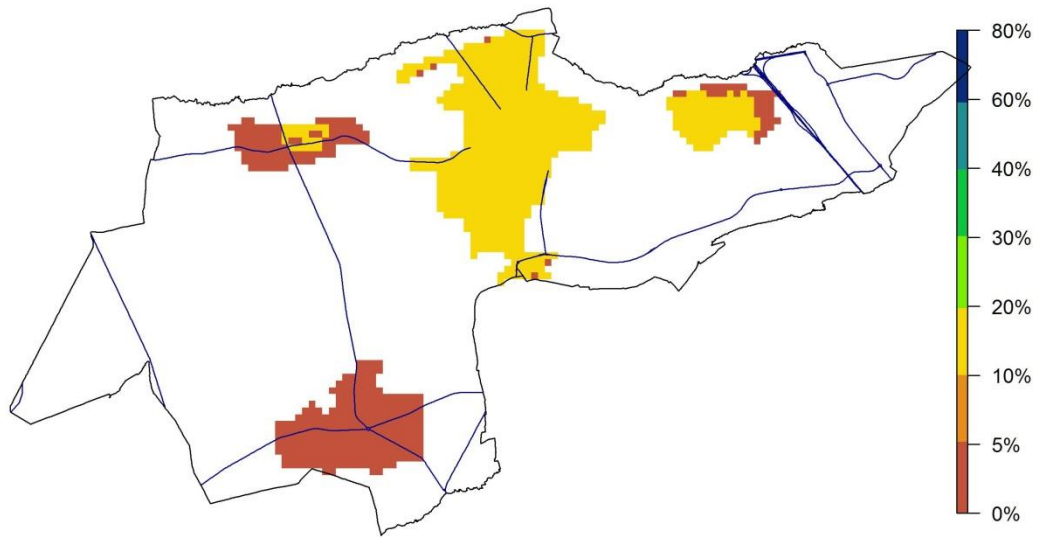
Wenselijkheidskaart voor de gemeente Riemst (0-100%)



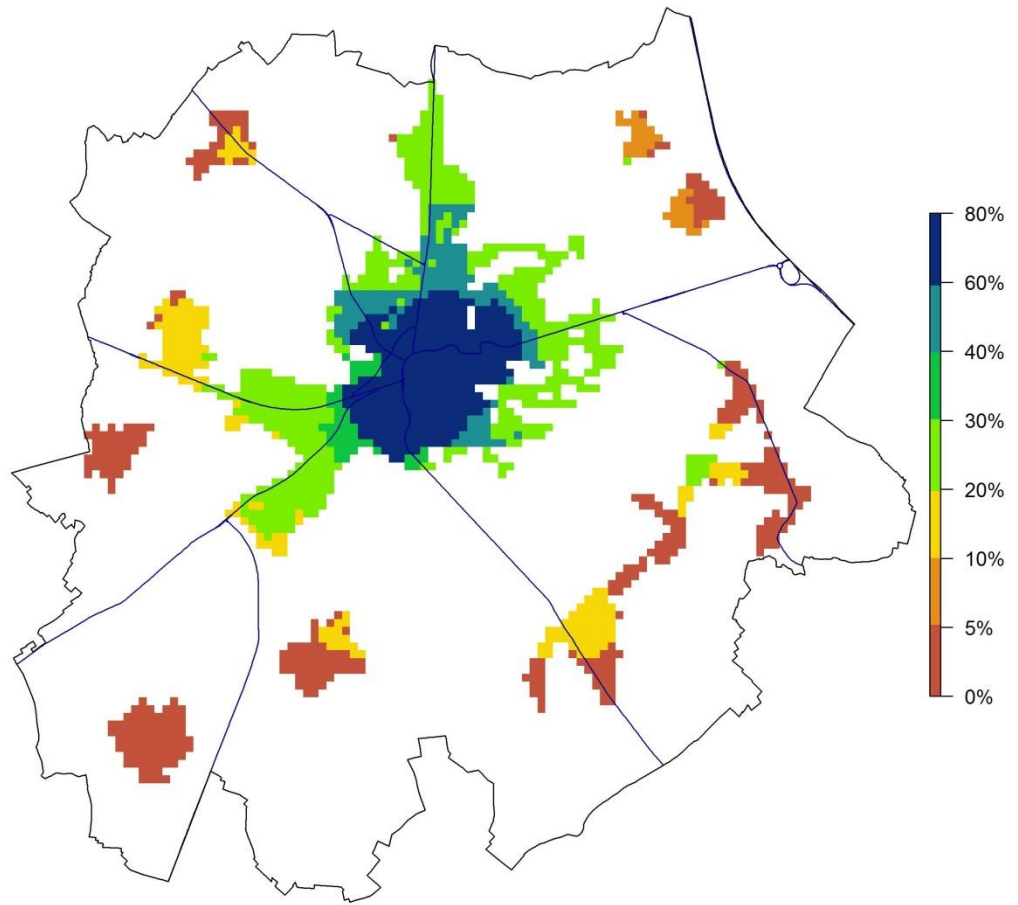
Wenselijkheidskaart voor de gemeente Sint-Truiden (0-100%)



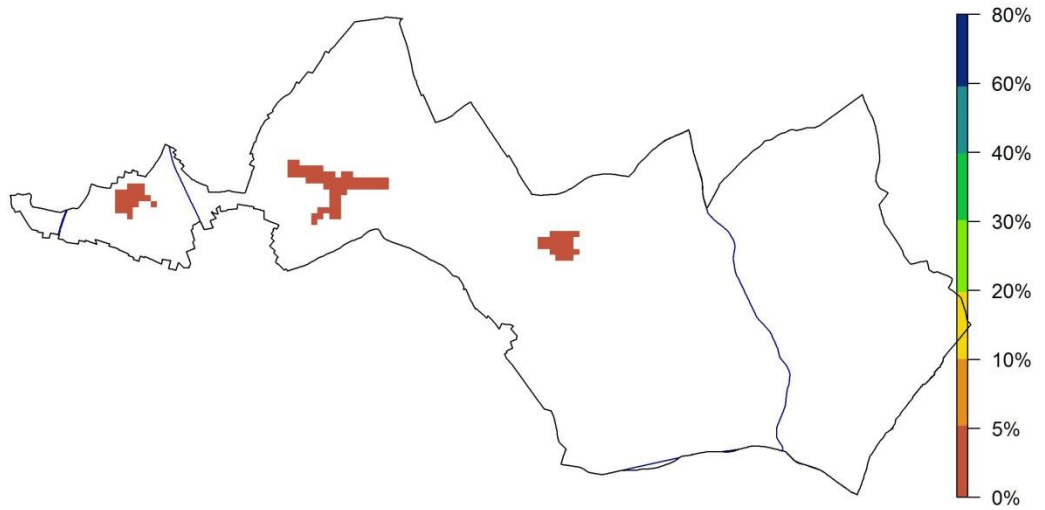
Wenselijkheidskaart voor de gemeente Tessenderlo (0-100%)



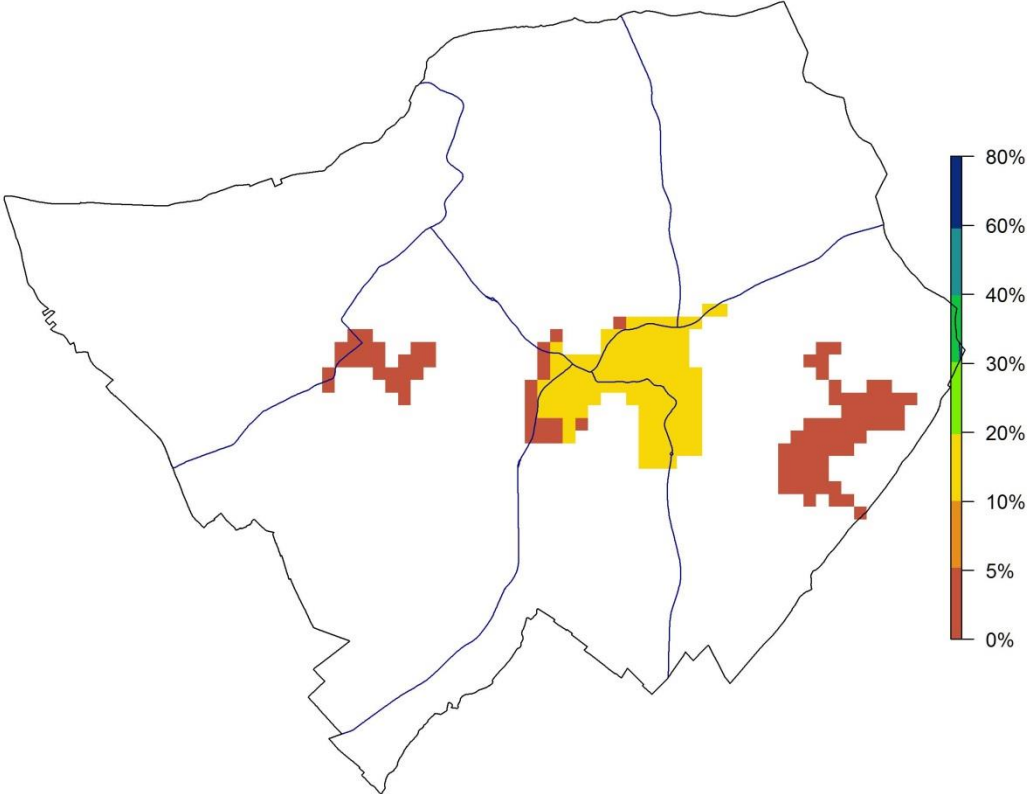
Wenselijkheidskaart voor de gemeente Tongeren (0-100%)



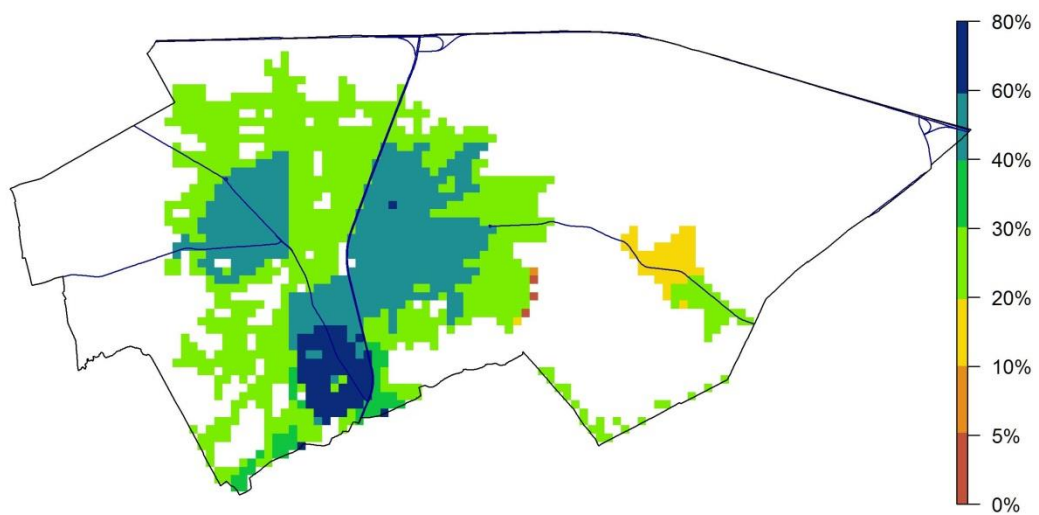
Wenselijkheidskaart voor de gemeente Voeren (0-100%)



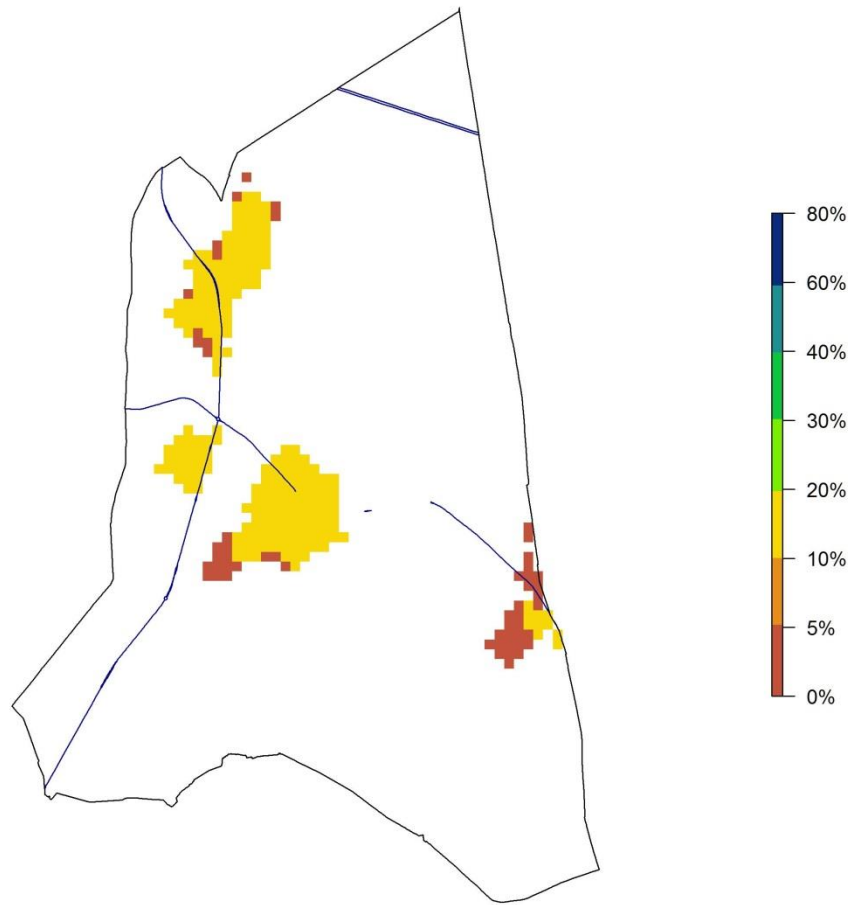
Wenselijkheidskaart voor de gemeente Wellen (0-100%)



Wenselijkheidskaart voor de gemeente Zonhoven (0-100%)

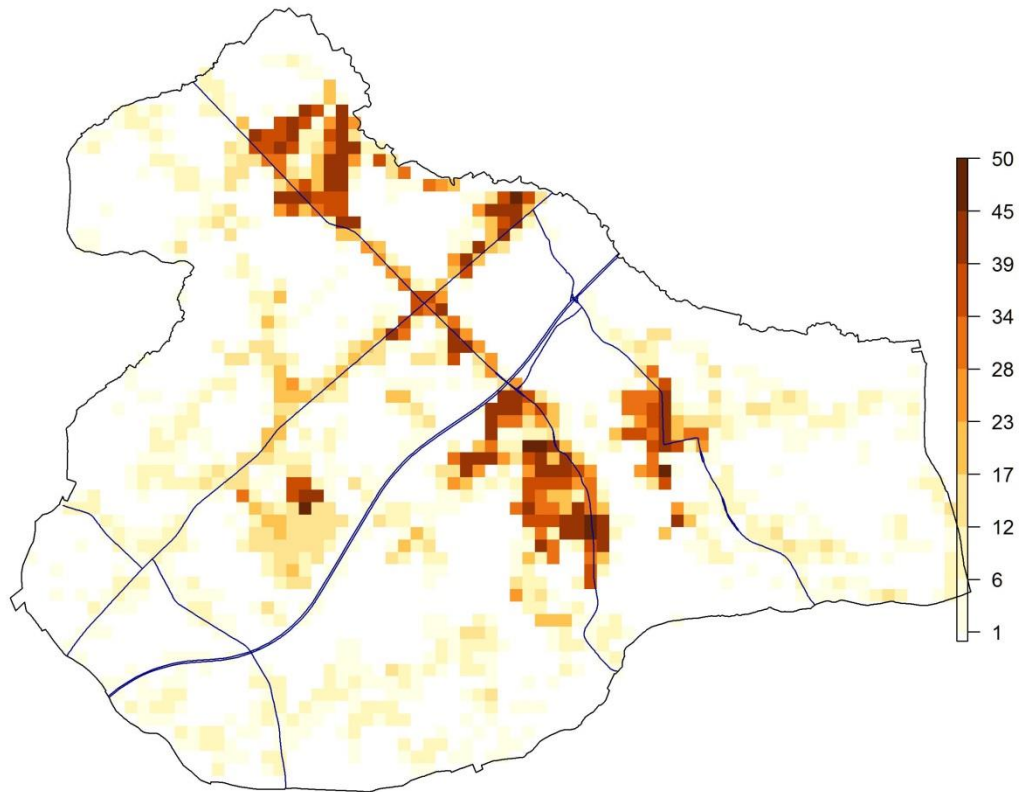


Wenselijkheidskaart voor de gemeente Zutendaal (0-100%)

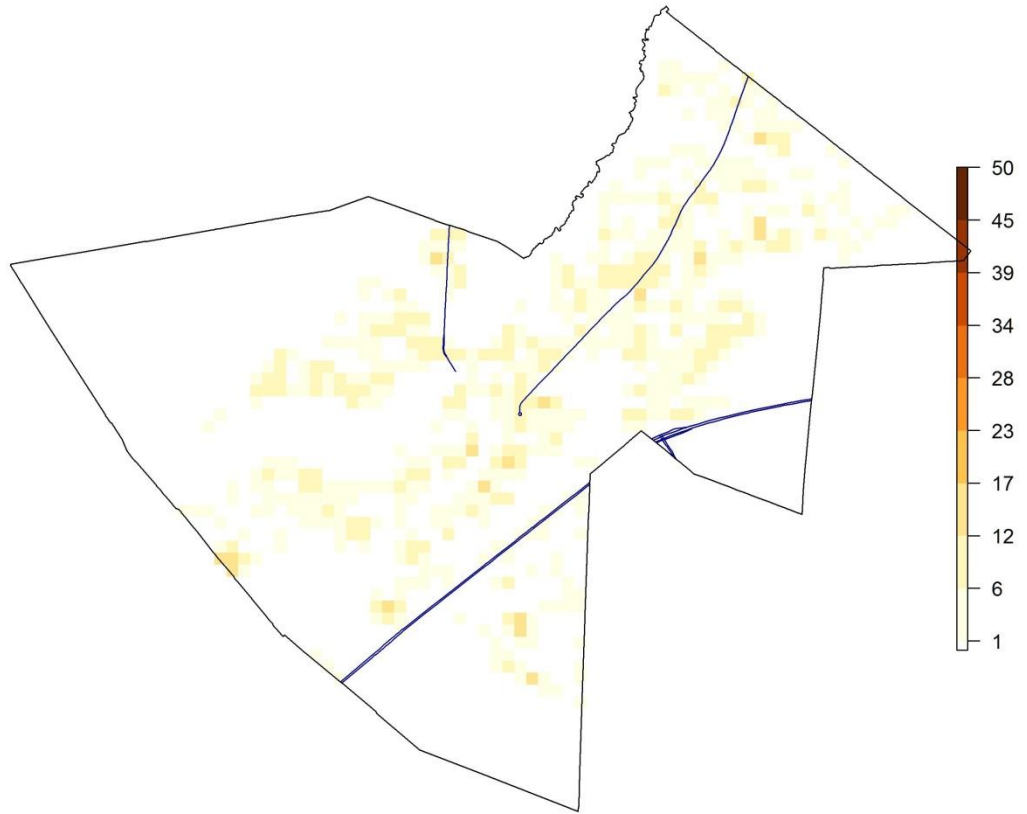


BIJLAGE E: THEORETISCH POTENTIEEL PER GEMEENTE: SPARTACUSSCENARIO

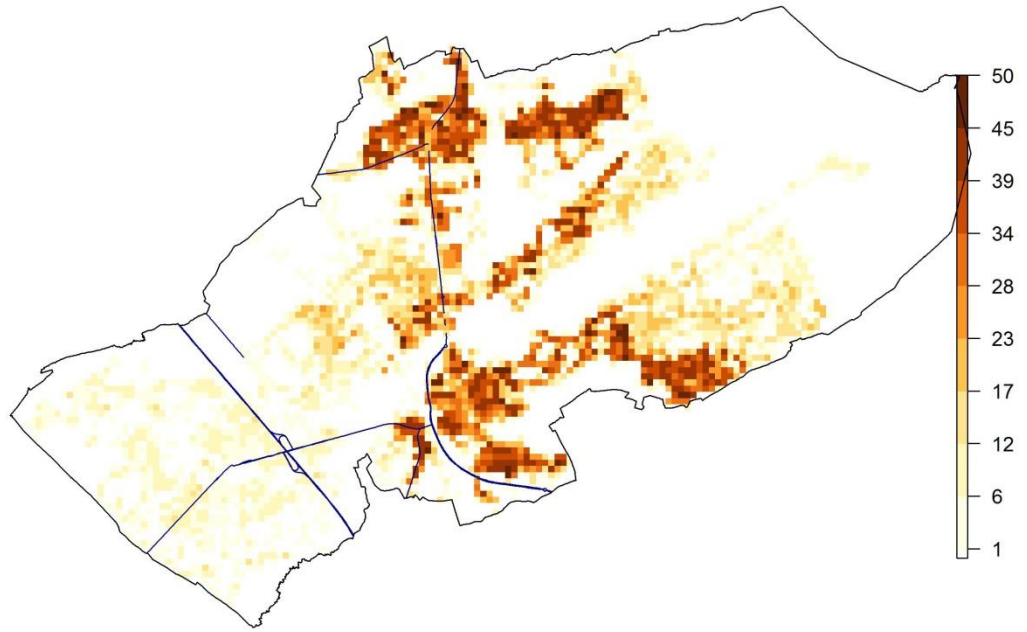
Theoretisch potentieel in huishoudens per ha voor de gemeente Alken



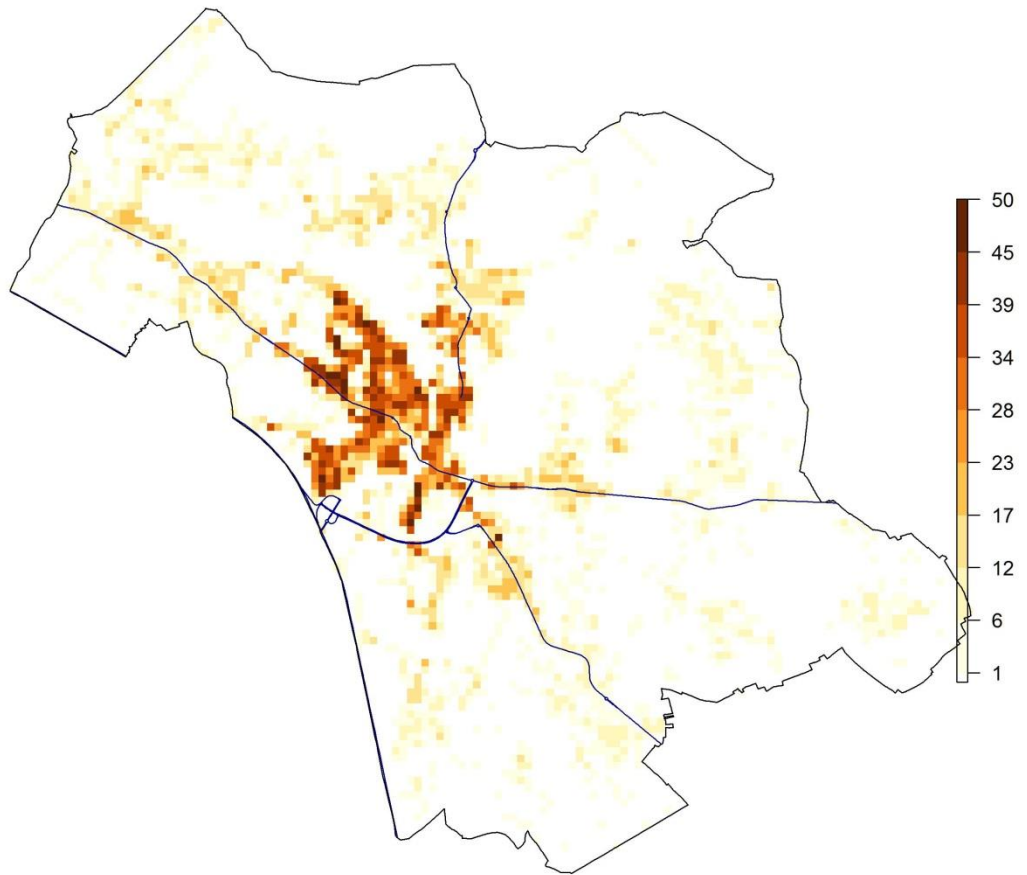
Theoretisch potentieel in huishoudens per ha voor de gemeente As



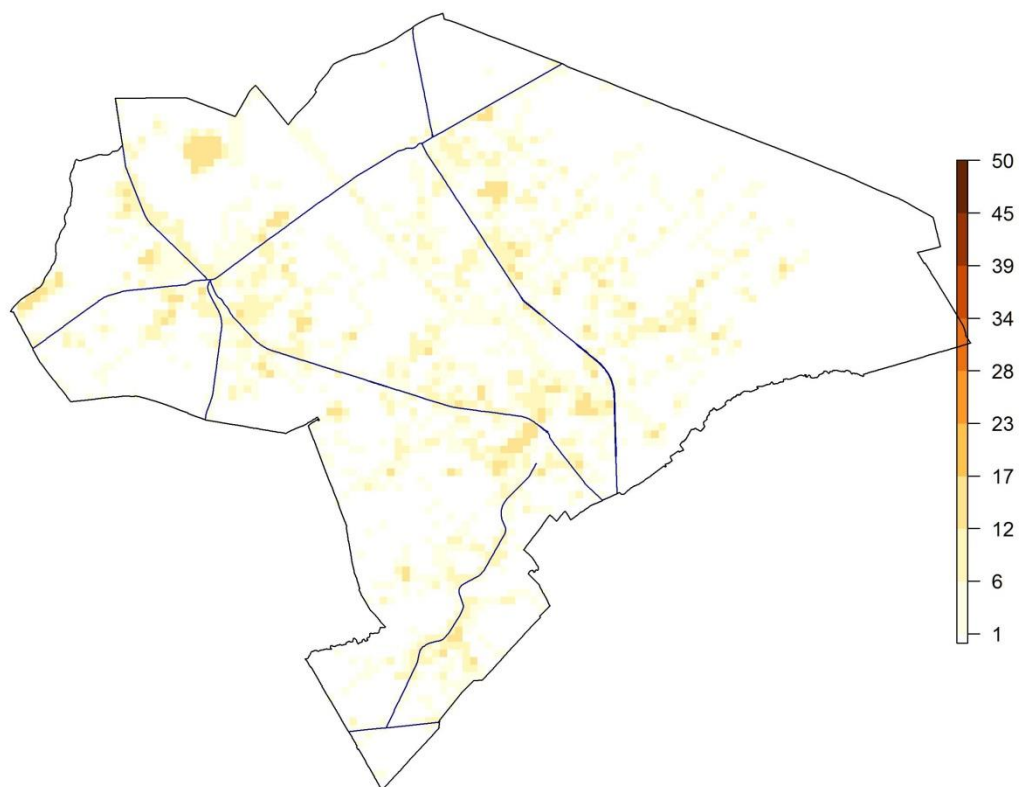
Theoretisch potentieel in huishoudens per ha voor de gemeente Beringen



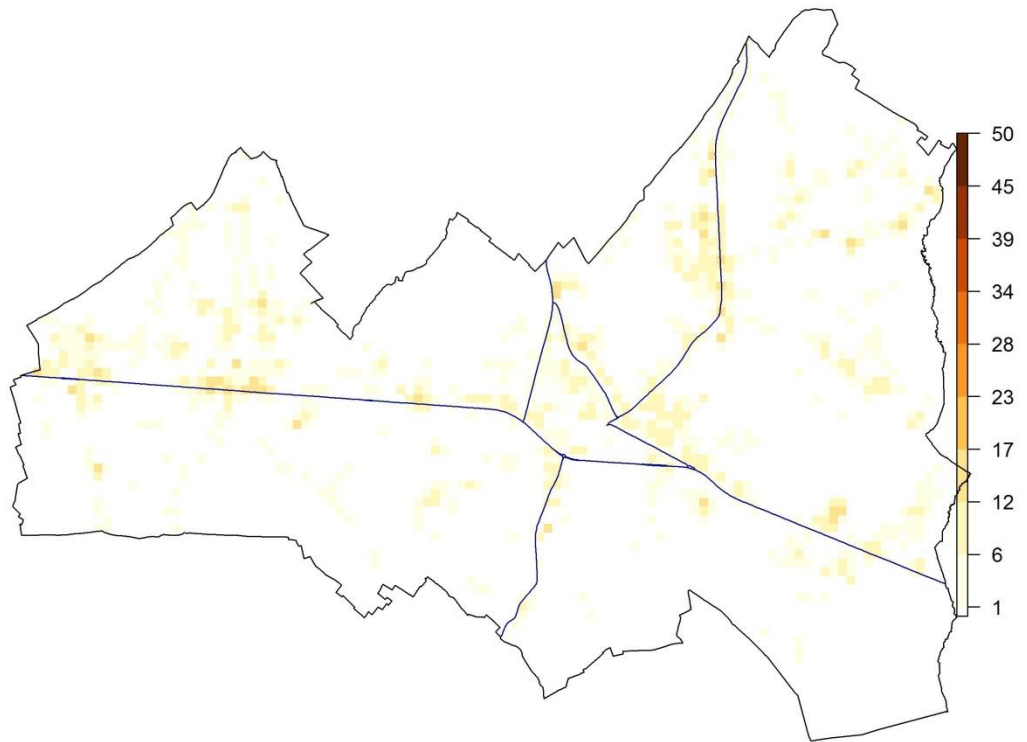
Theoretisch potentieel in huishoudens per ha voor de gemeente Bilzen



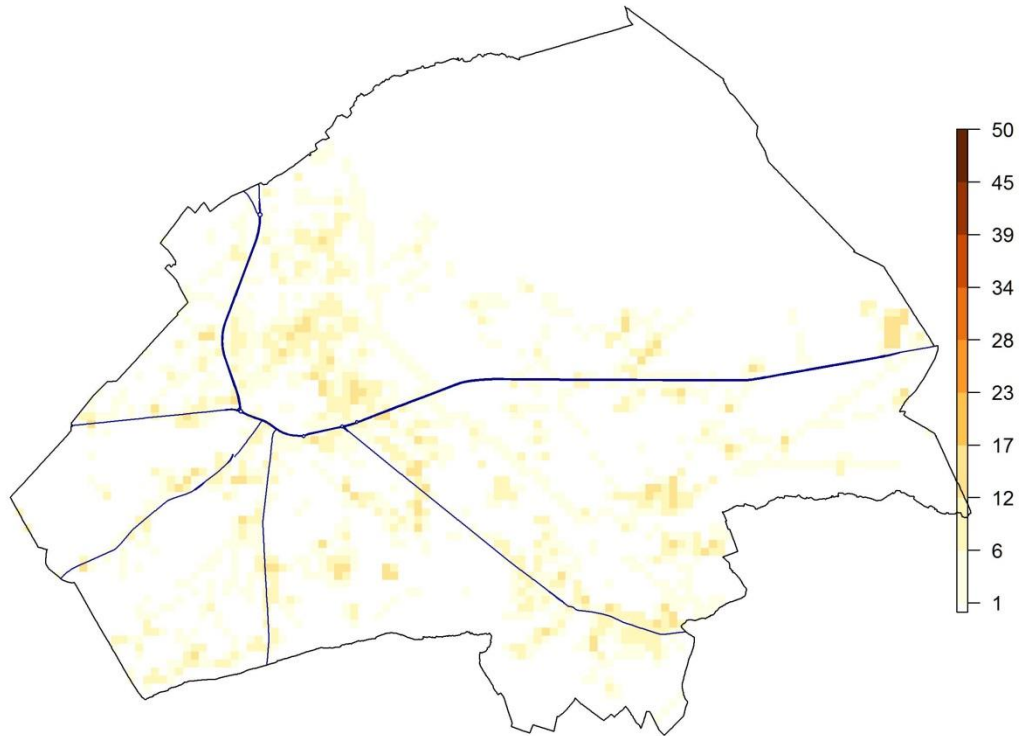
Theoretisch potentieel in huishoudens per ha voor de gemeente Bocholt



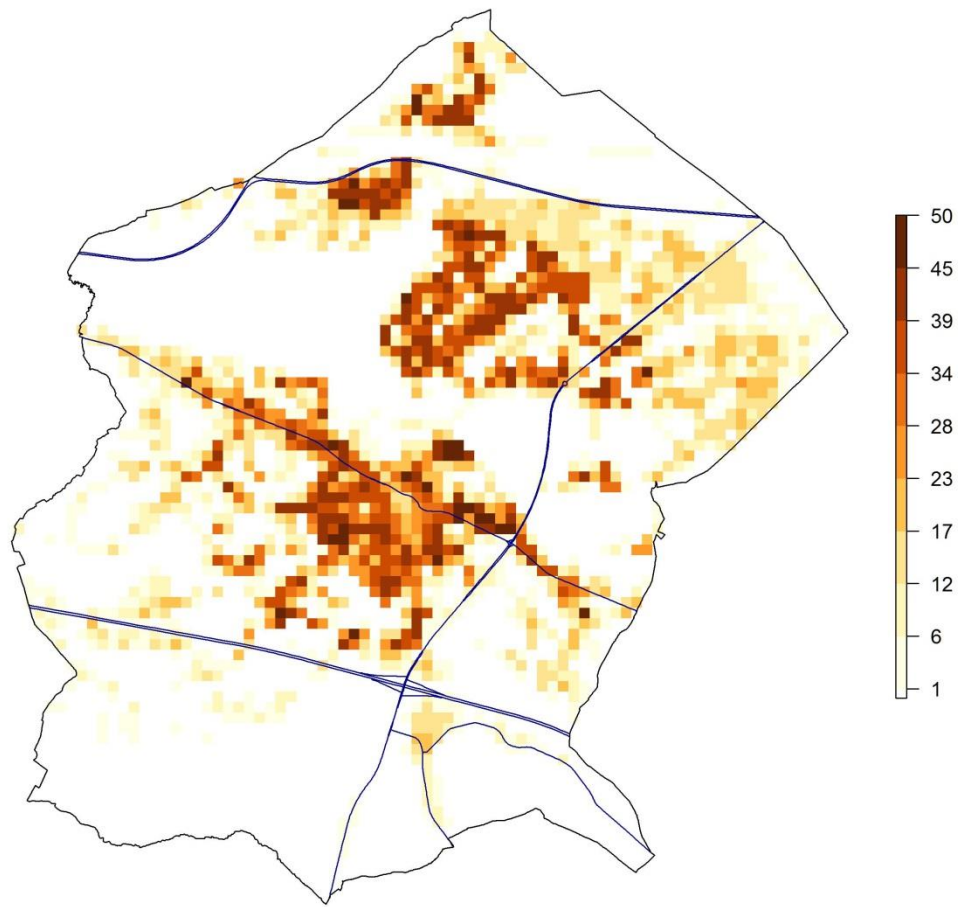
Theoretisch potentieel in huishoudens per ha voor de gemeente Borgloon



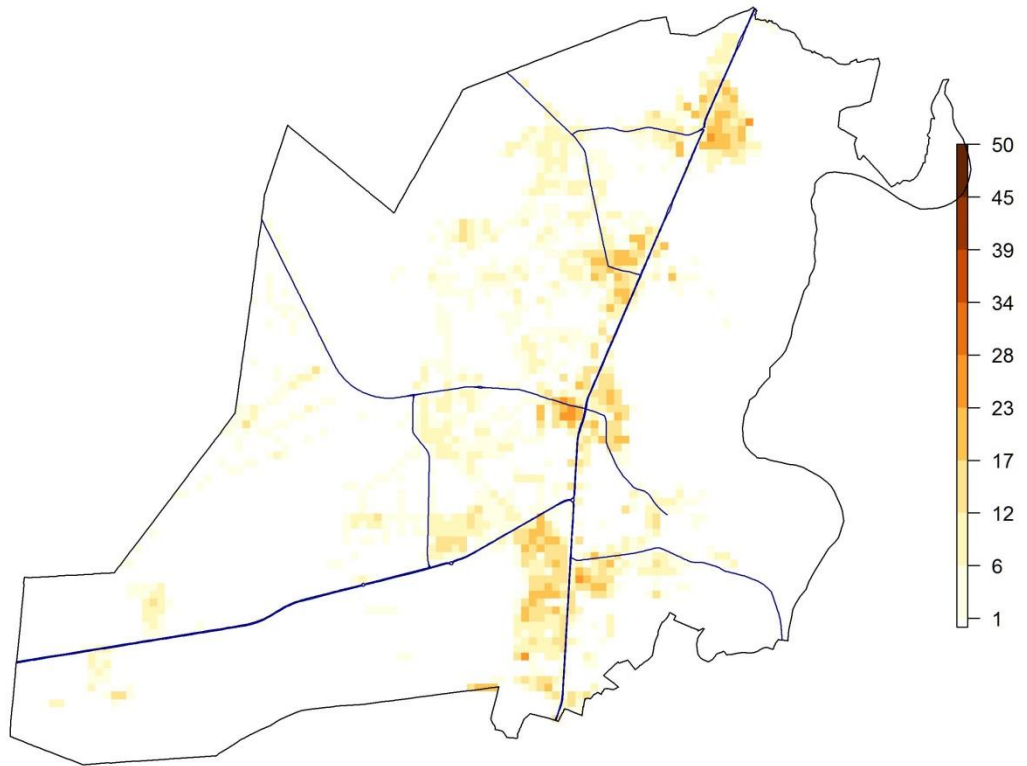
Theoretisch potentieel in huishoudens per ha voor de gemeente Bree



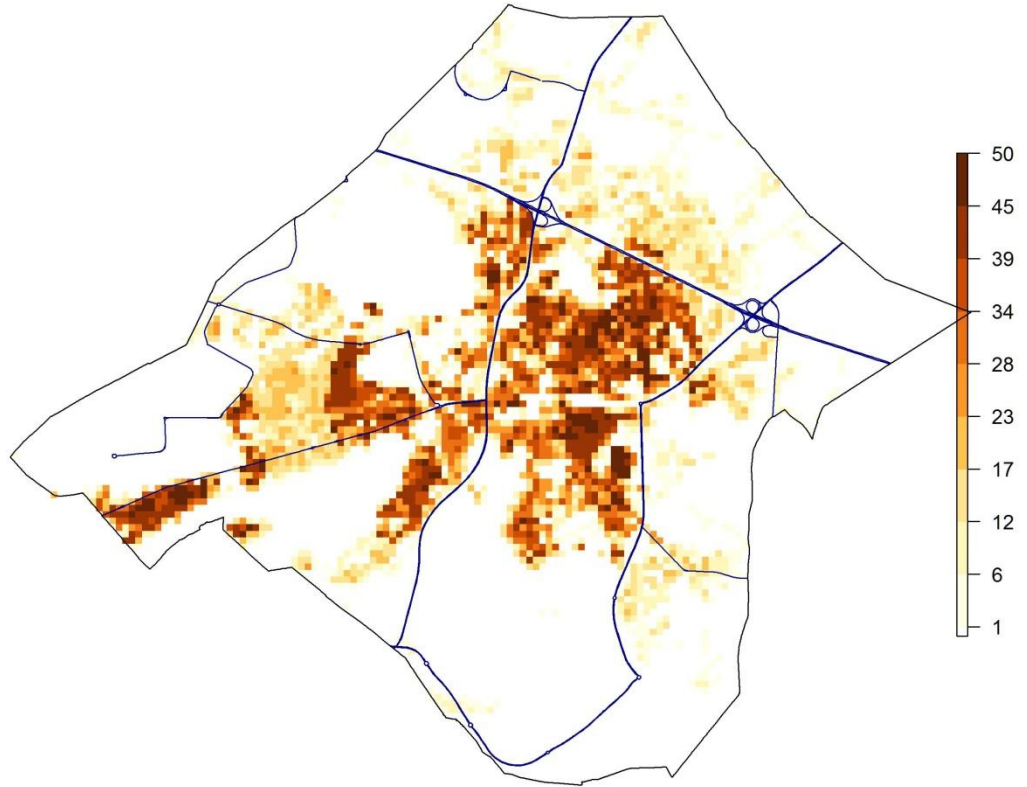
Theoretisch potentieel in huishoudens per ha voor de gemeente Diepenbeek



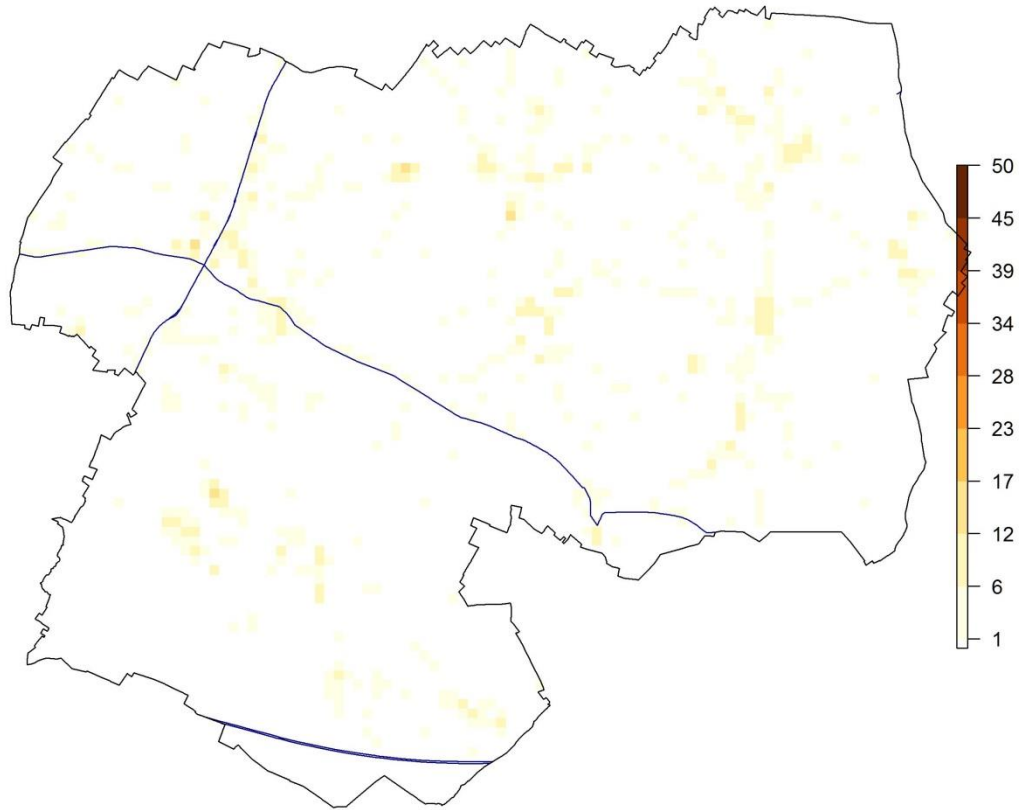
Theoretisch potentieel in huishoudens per ha voor de gemeente Dilsen-Stokkem



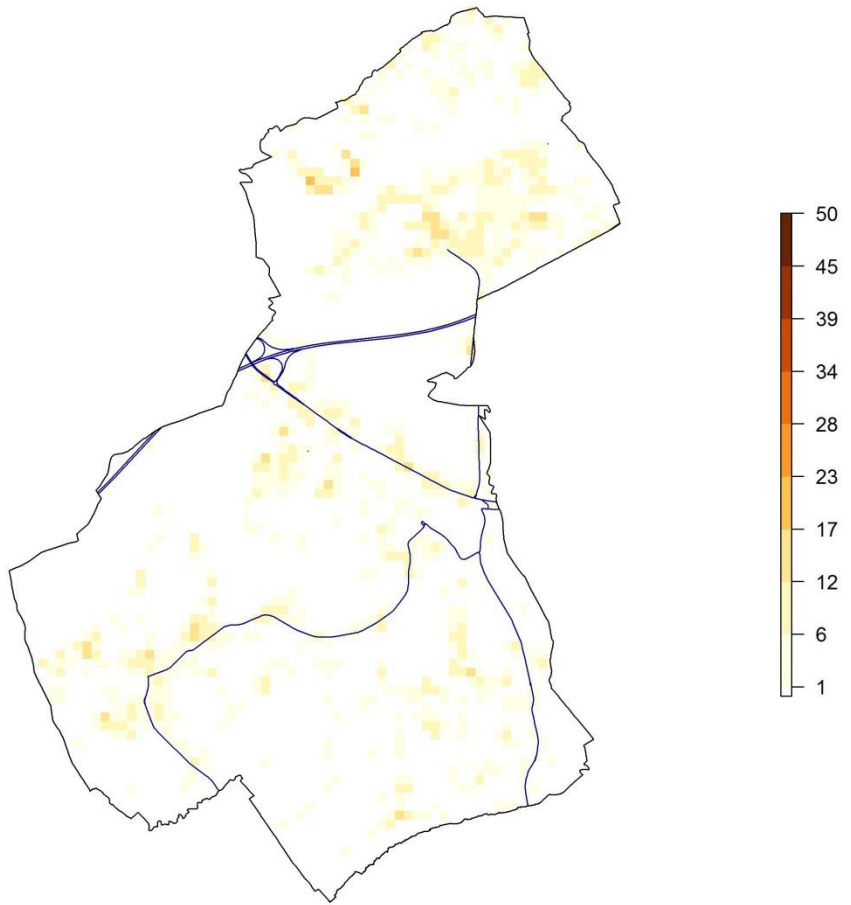
Theoretisch potentieel in huishoudens per ha voor de gemeente Genk



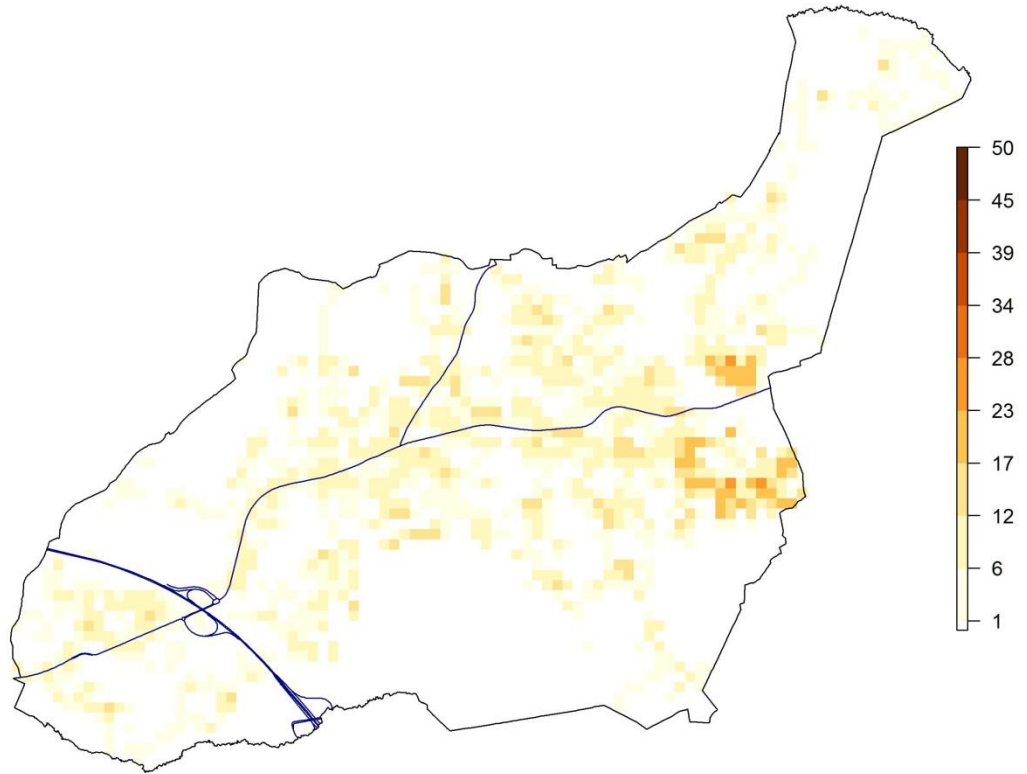
Theoretisch potentieel in huishoudens per ha voor de gemeente Gingelom



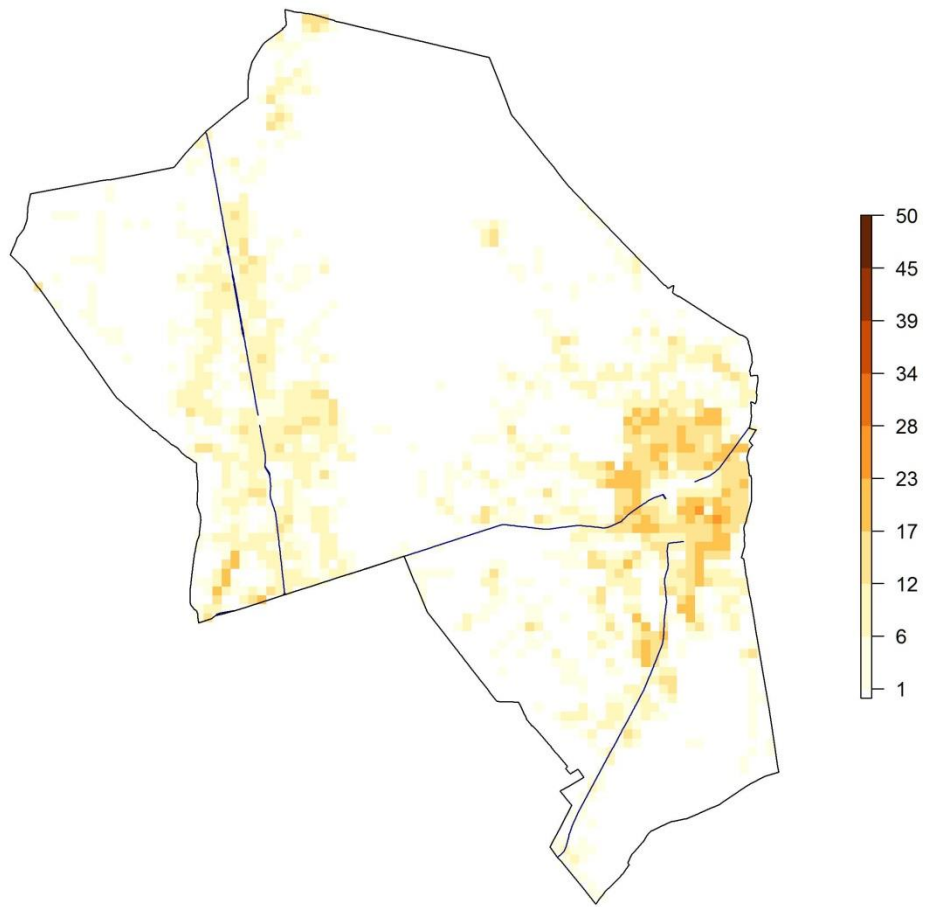
Theoretisch potentieel in huishoudens per ha voor de gemeente Halen



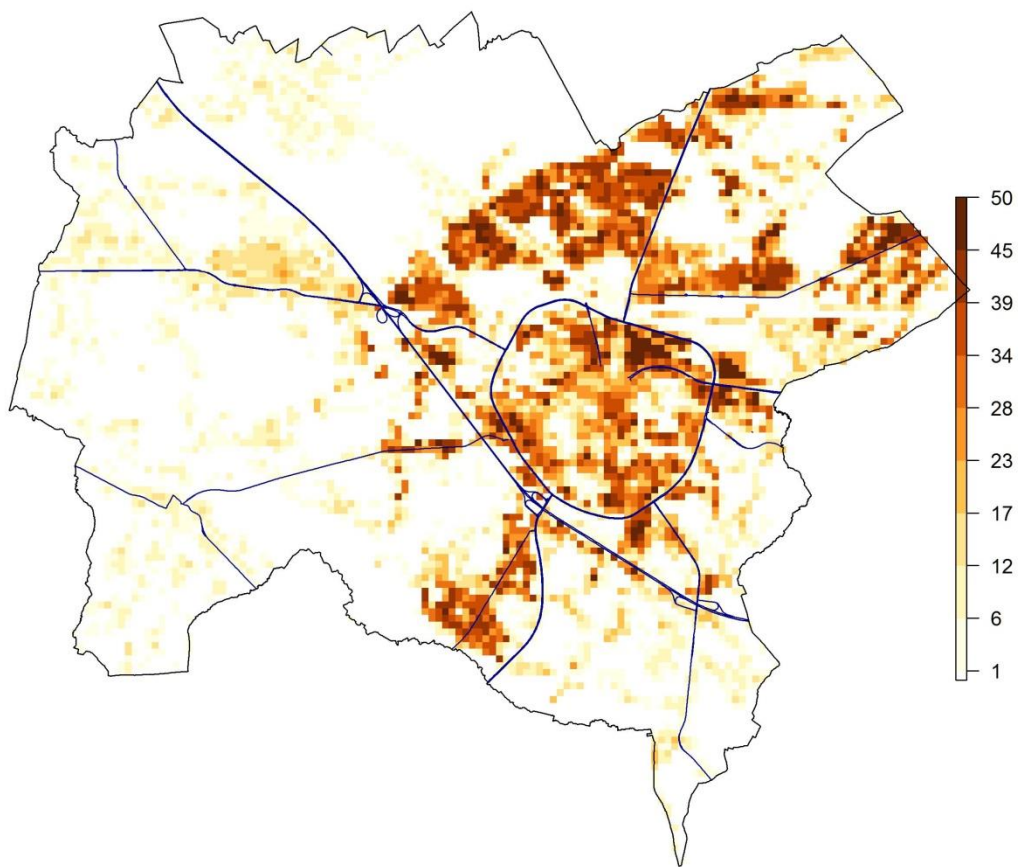
Theoretisch potentieel in huishoudens per ha voor de gemeente Ham



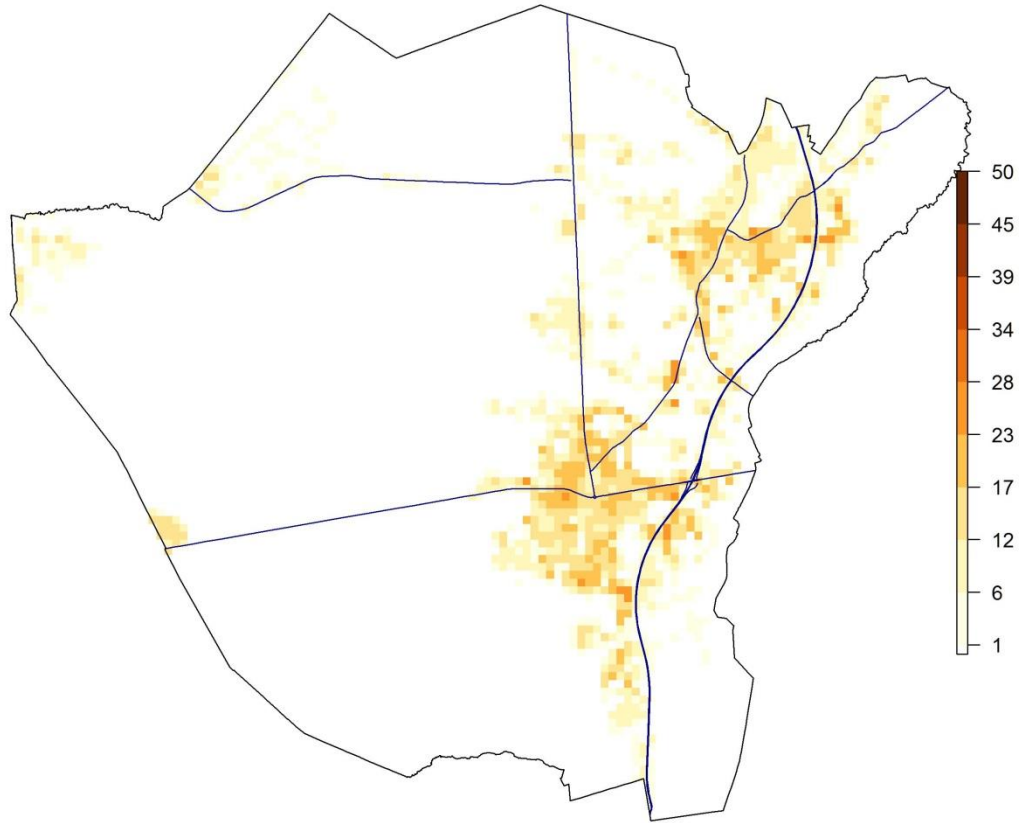
Theoretisch potentieel in huishoudens per ha voor de gemeente Hamont-Achel



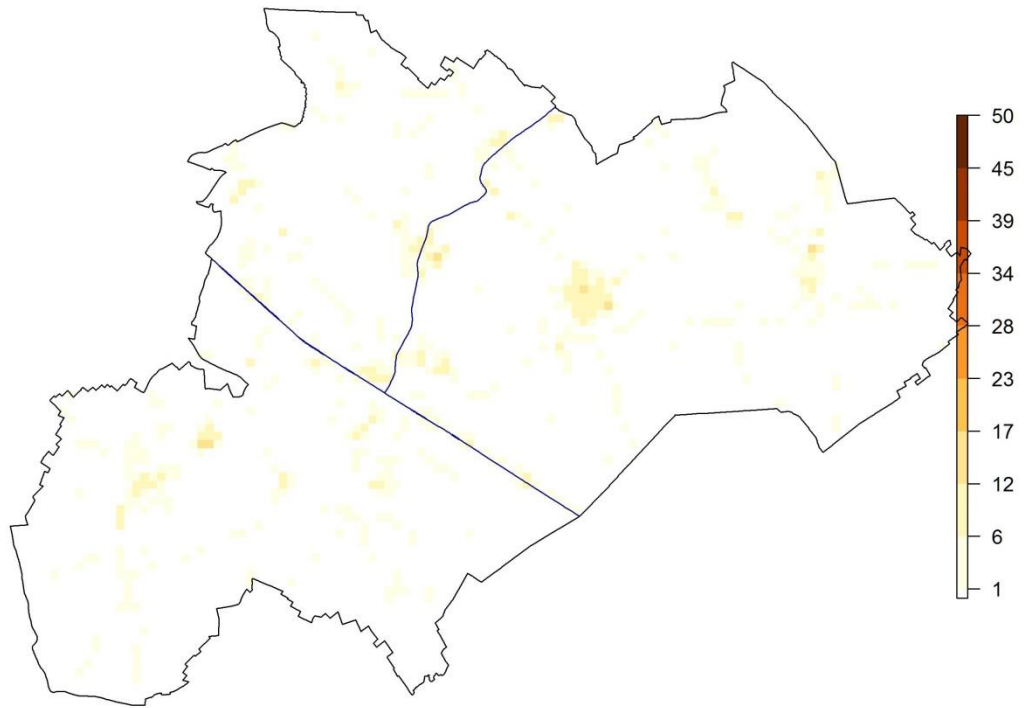
Theoretisch potentieel in huishoudens per ha voor de gemeente Hasselt



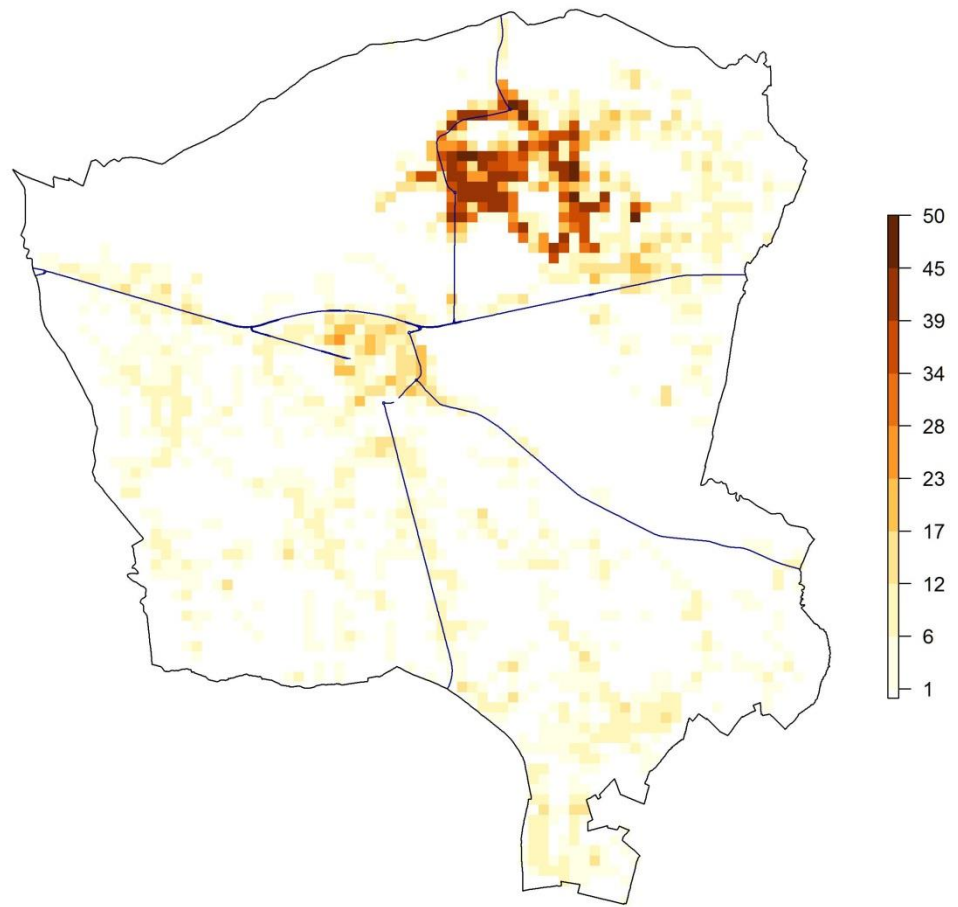
Theoretisch potentieel in huishoudens per ha voor de gemeente Hechtel-Eksel



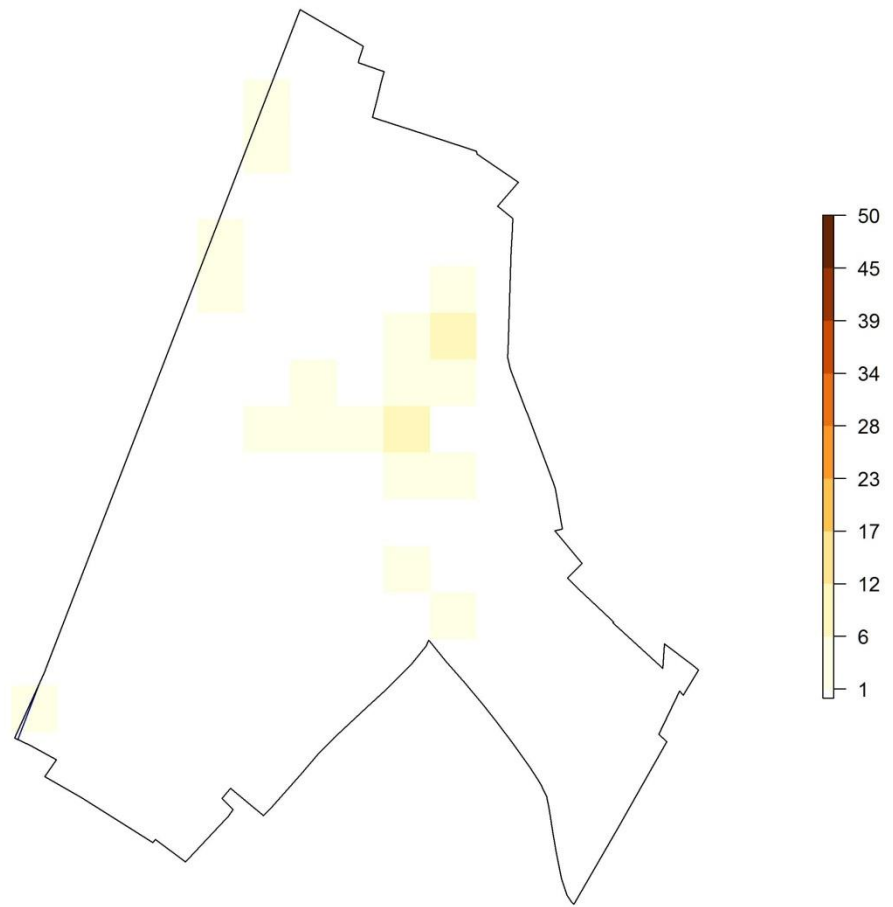
Theoretisch potentieel in huishoudens per ha voor de gemeente Heers



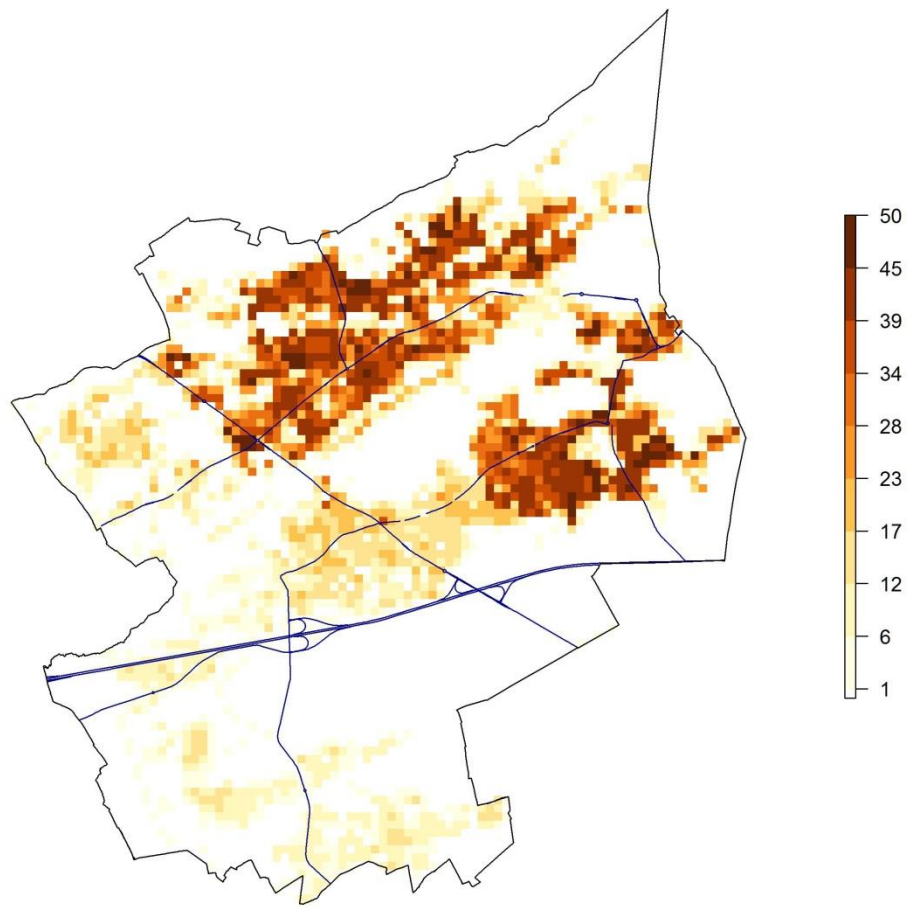
Theoretisch potentieel in huishoudens per ha voor de gemeente Herk-de-Stad



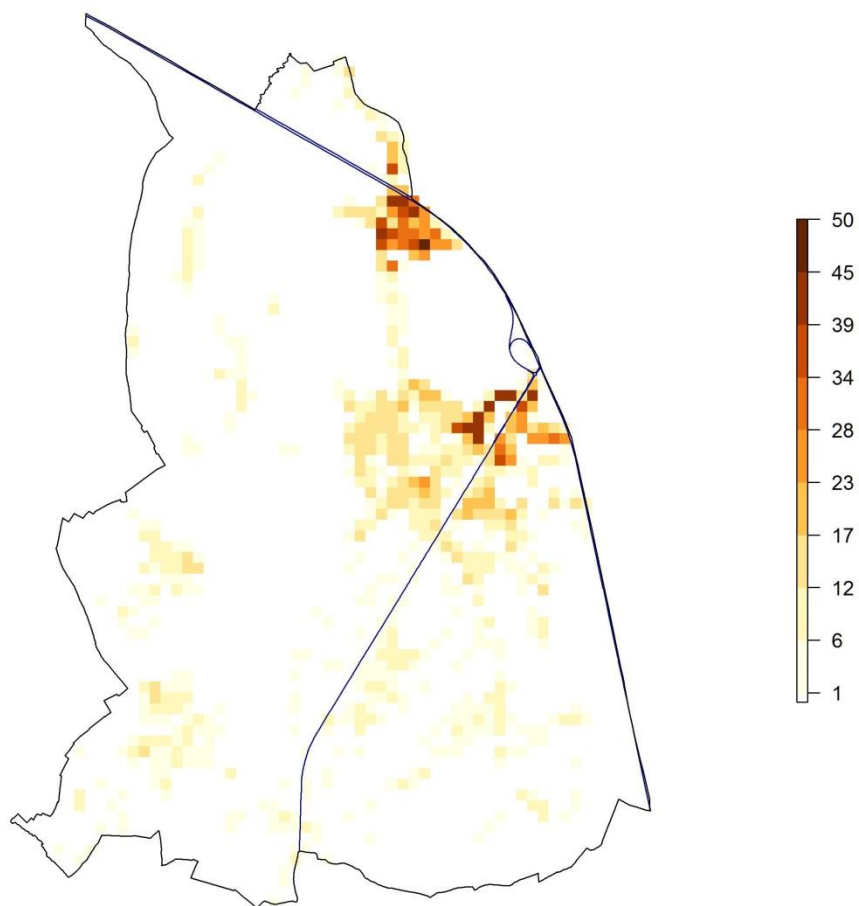
Theoretisch potentieel in huishoudens per ha voor de gemeente Herstappe



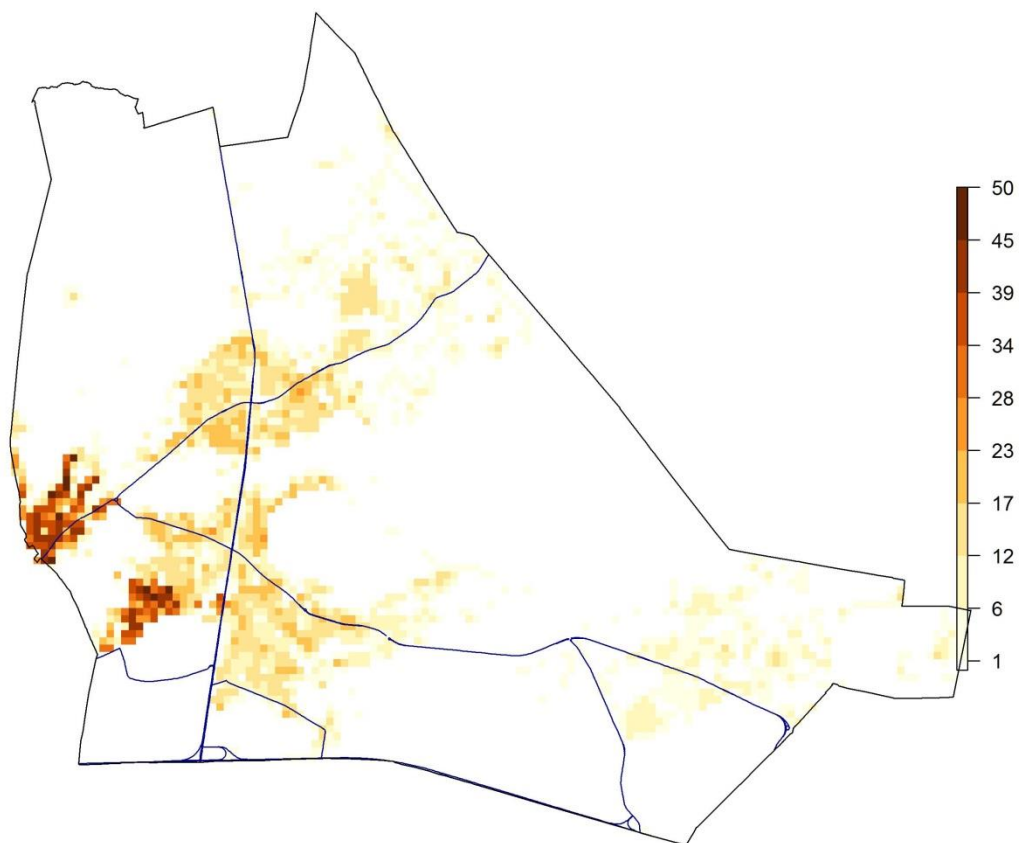
Theoretisch potentieel in huishoudens per ha voor de gemeente Heusden-Zolder



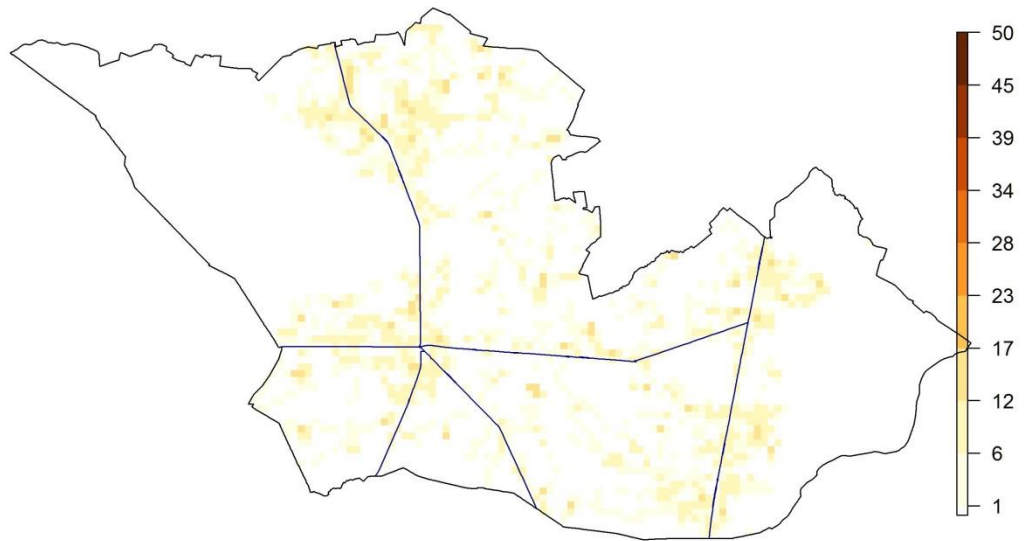
Theoretisch potentieel in huishoudens per ha voor de gemeente Hoeselt



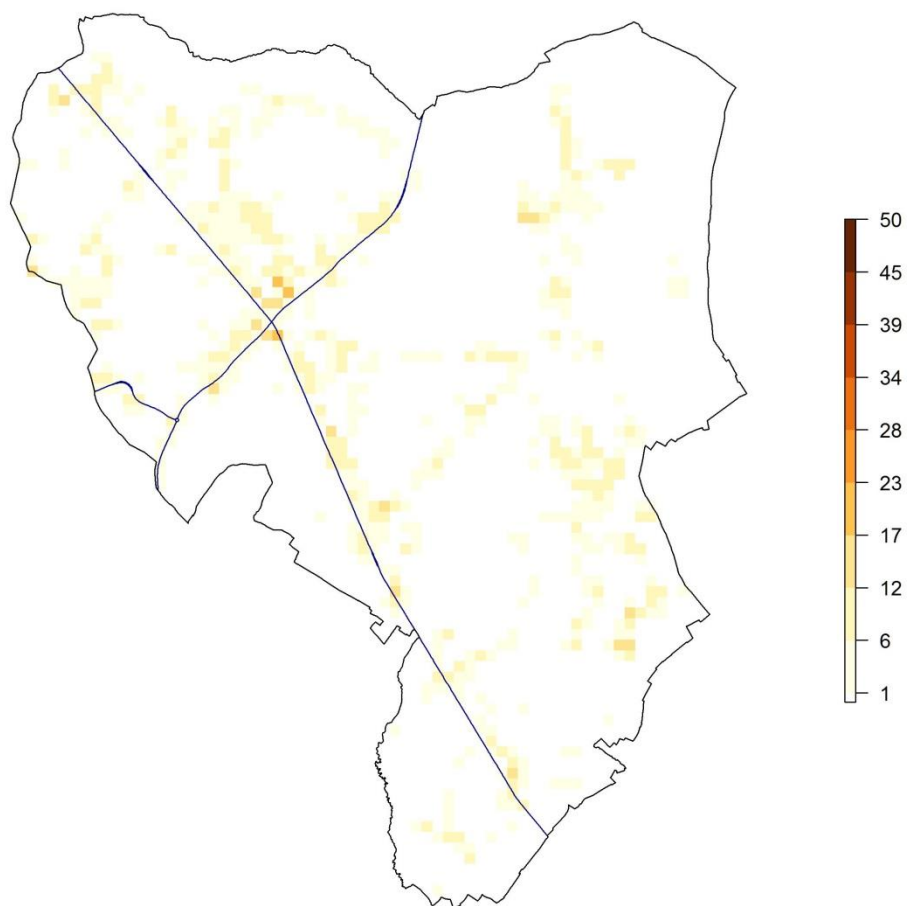
Theoretisch potentieel in huishoudens per ha voor de gemeente Houthalen-Helchteren



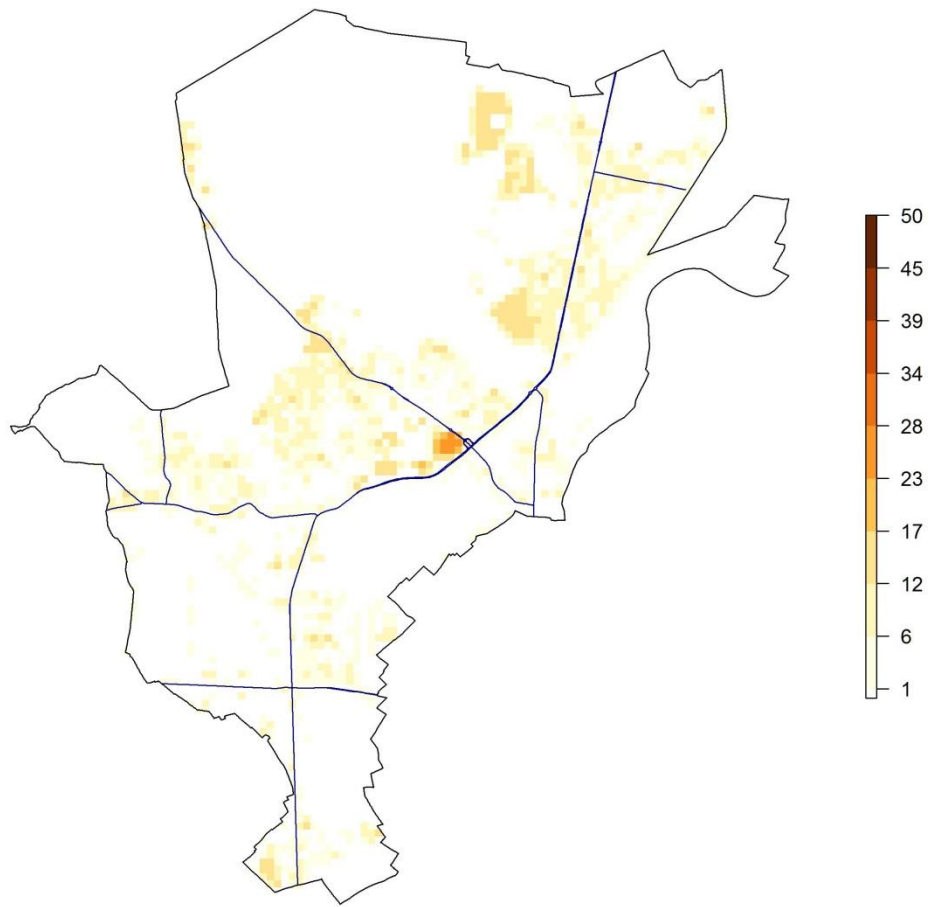
Theoretisch potentieel in huishoudens per ha voor de gemeente Kinrooi



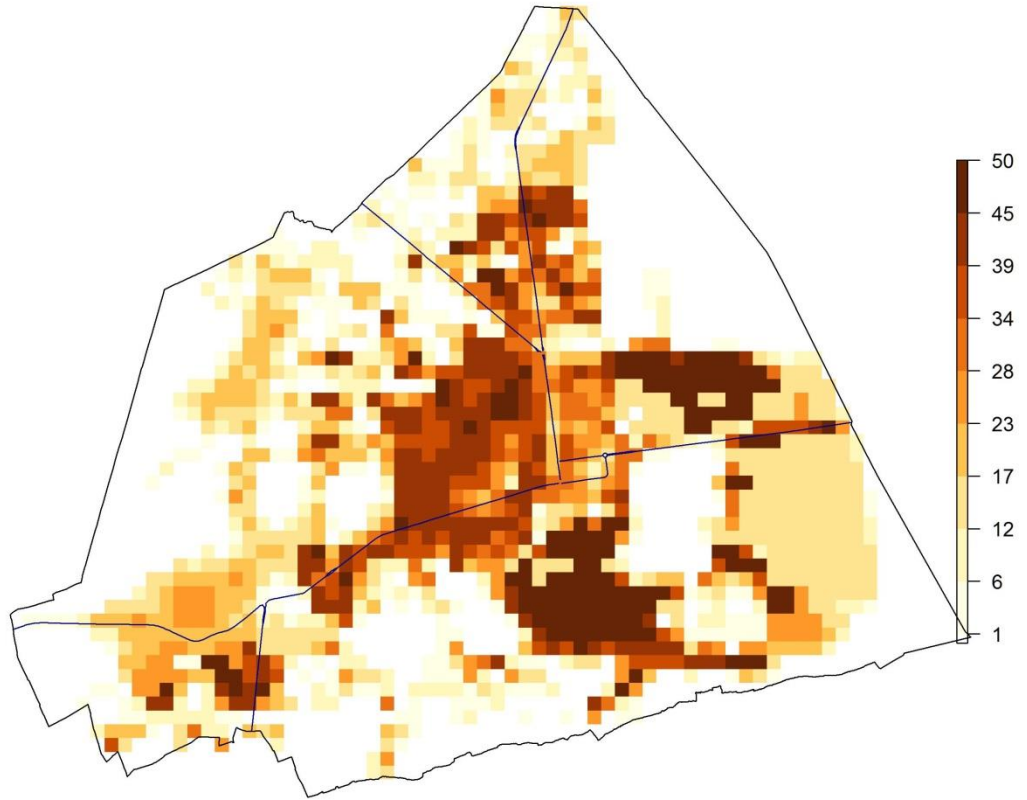
Theoretisch potentieel in huishoudens per ha voor de gemeente Kortesseem



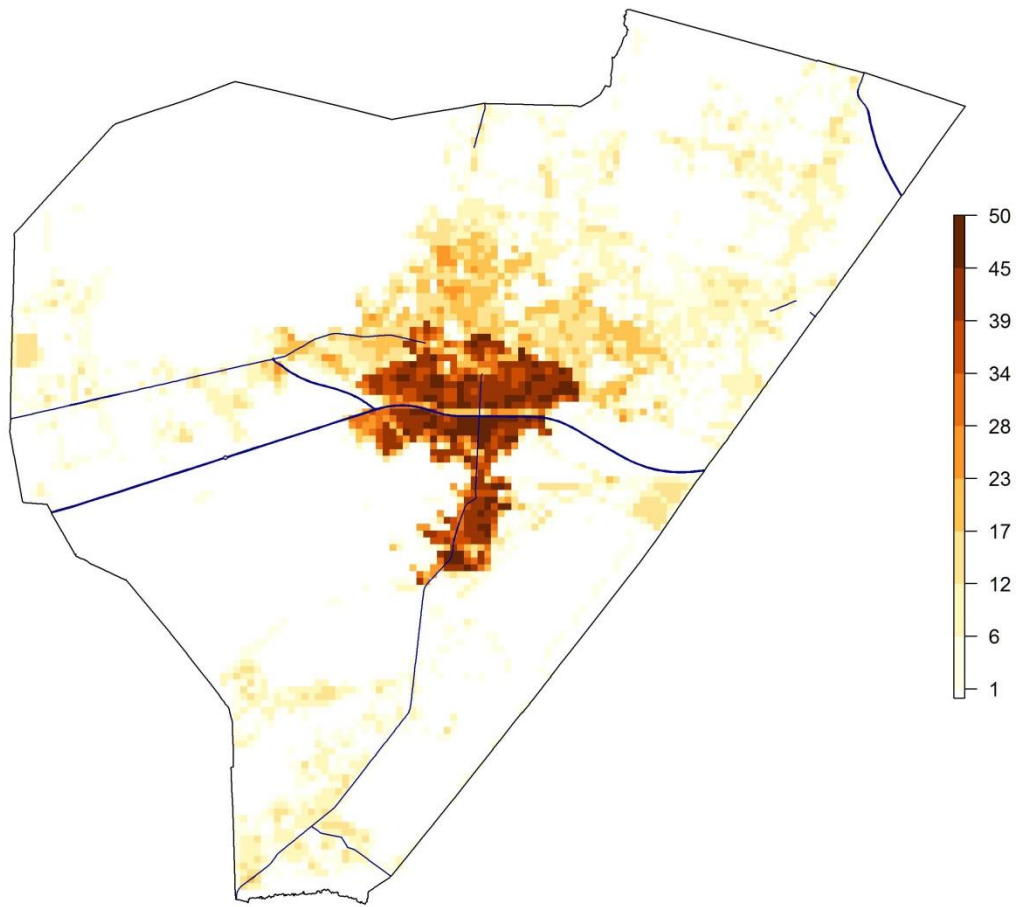
Theoretisch potentieel in huishoudens per ha voor de gemeente Lanaken



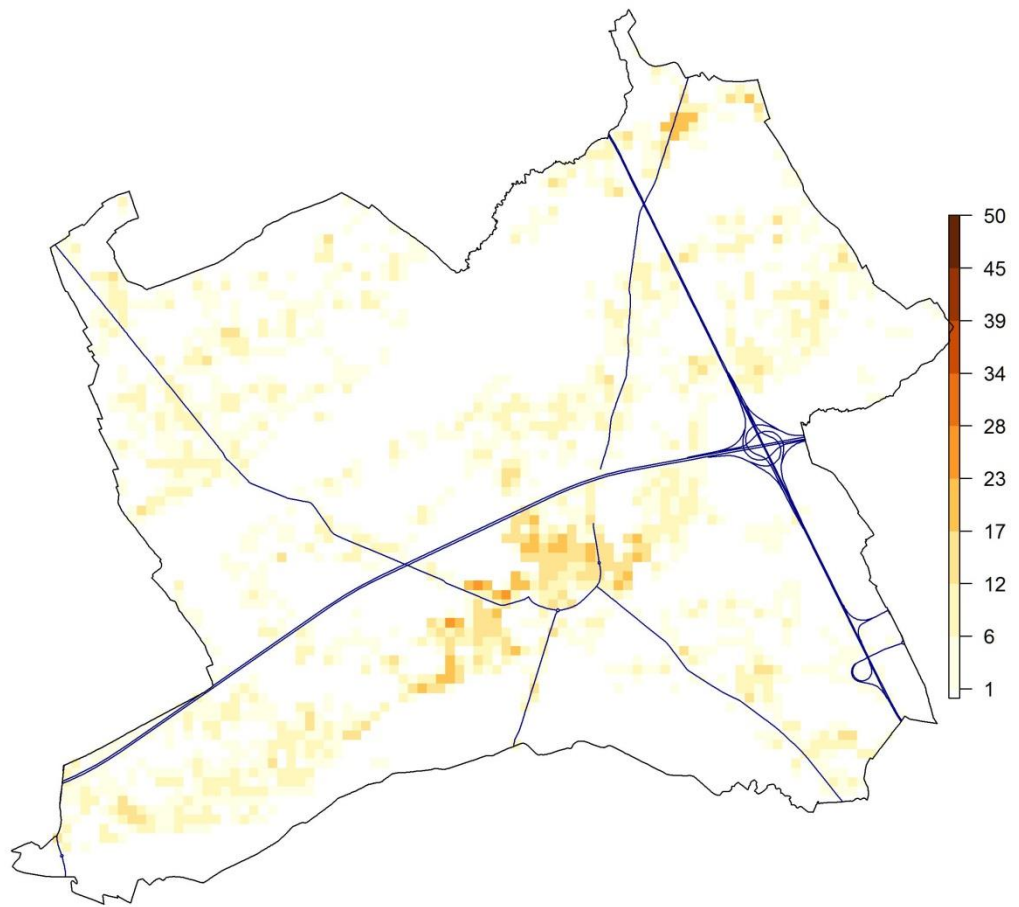
Theoretisch potentieel in huishoudens per ha voor de gemeente Leopoldsburg



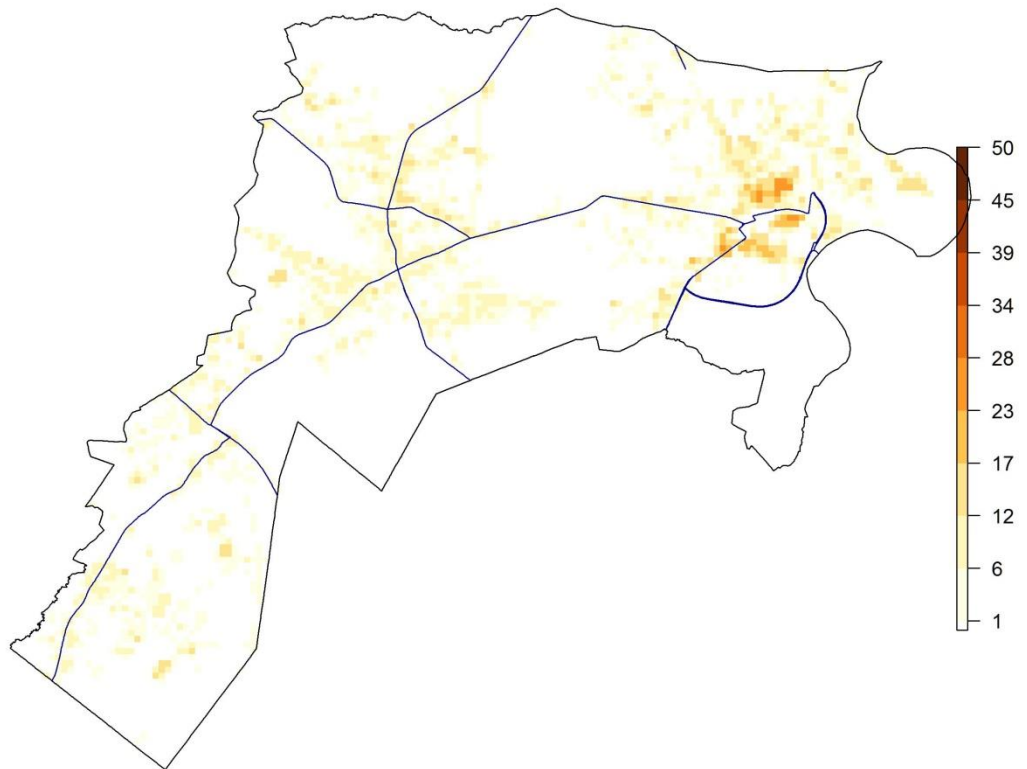
Theoretisch potentieel in huishoudens per ha voor de gemeente Lommel



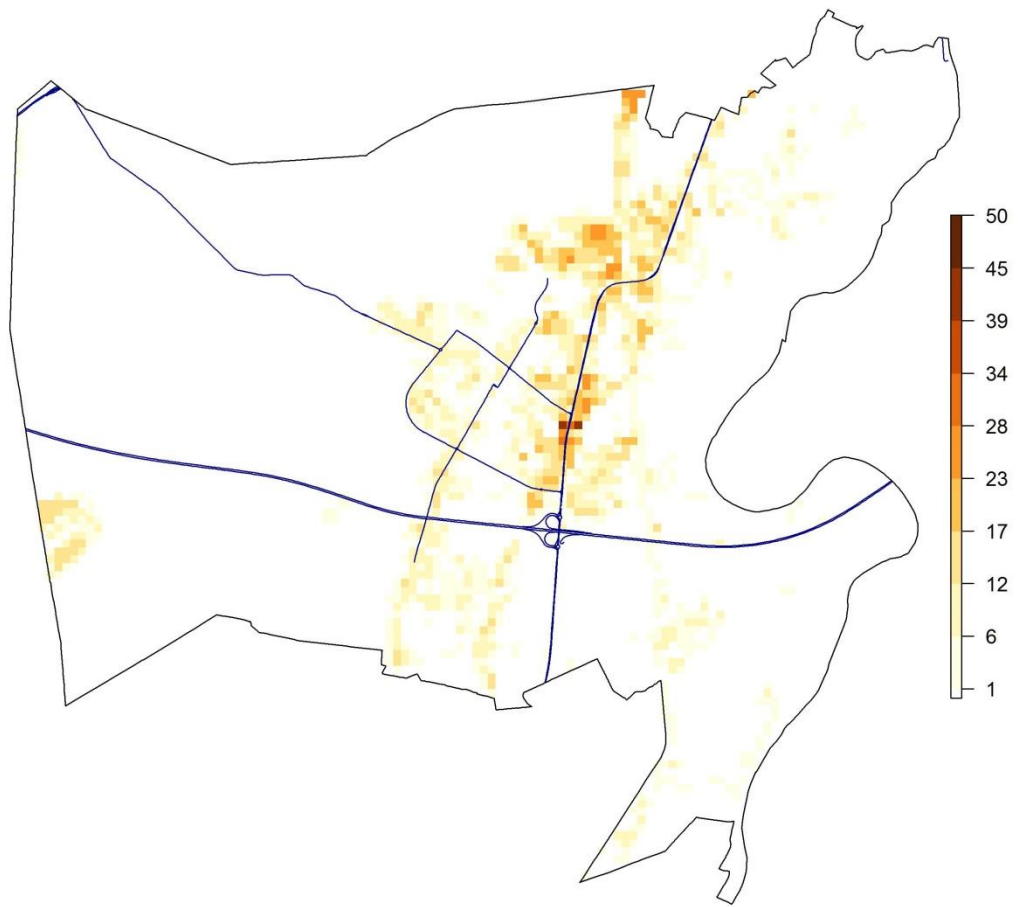
Theoretisch potentieel in huishoudens per ha voor de gemeente Lummen



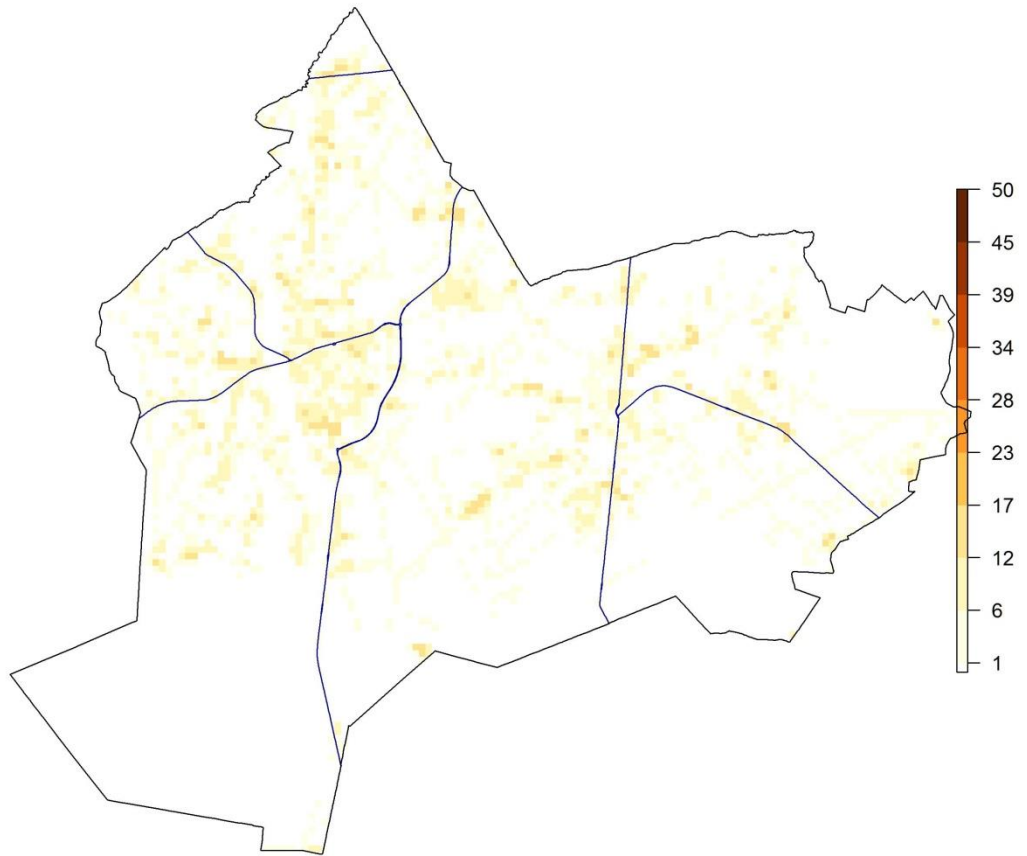
Theoretisch potentieel in huishoudens per ha voor de gemeente Maaseik



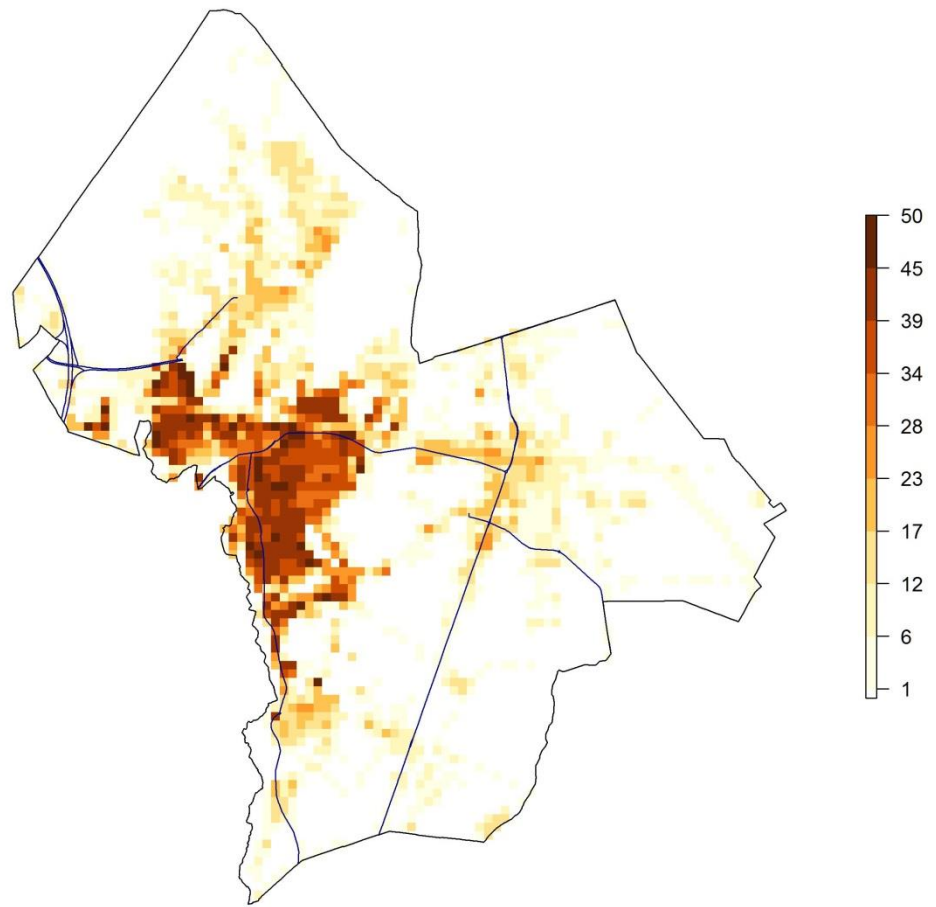
Theoretisch potentieel in huishoudens per ha voor de gemeente Maasmechelen



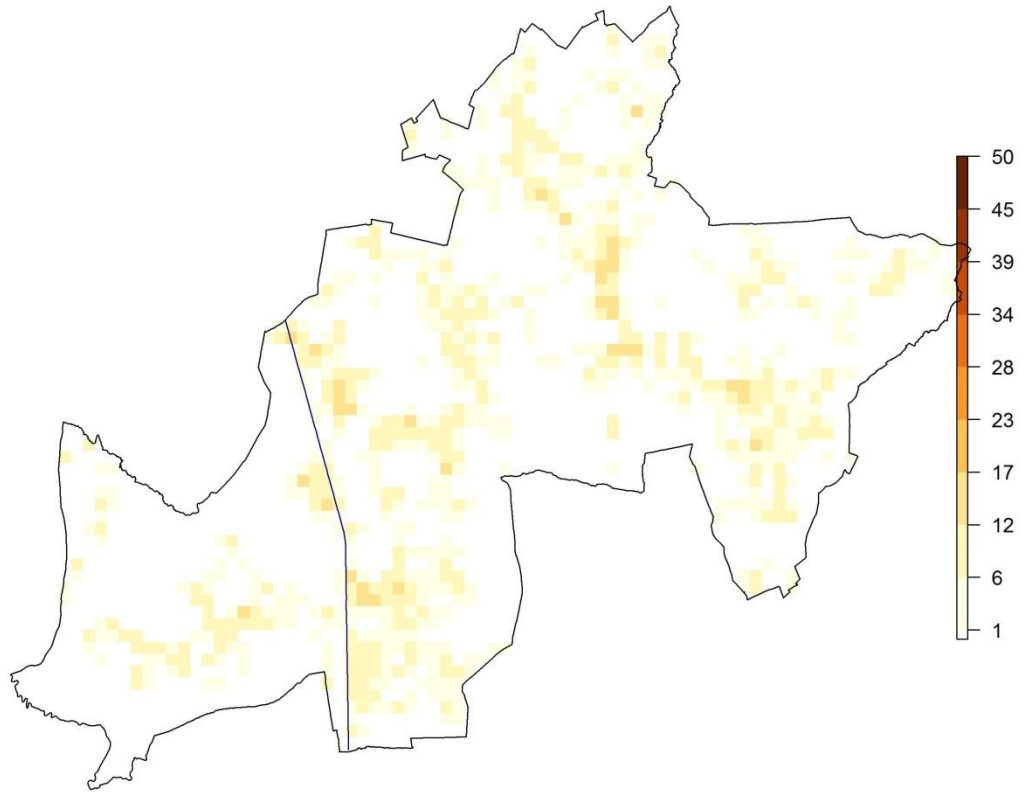
Theoretisch potentieel in huishoudens per ha voor de gemeente Meeuwen-Gruitrode



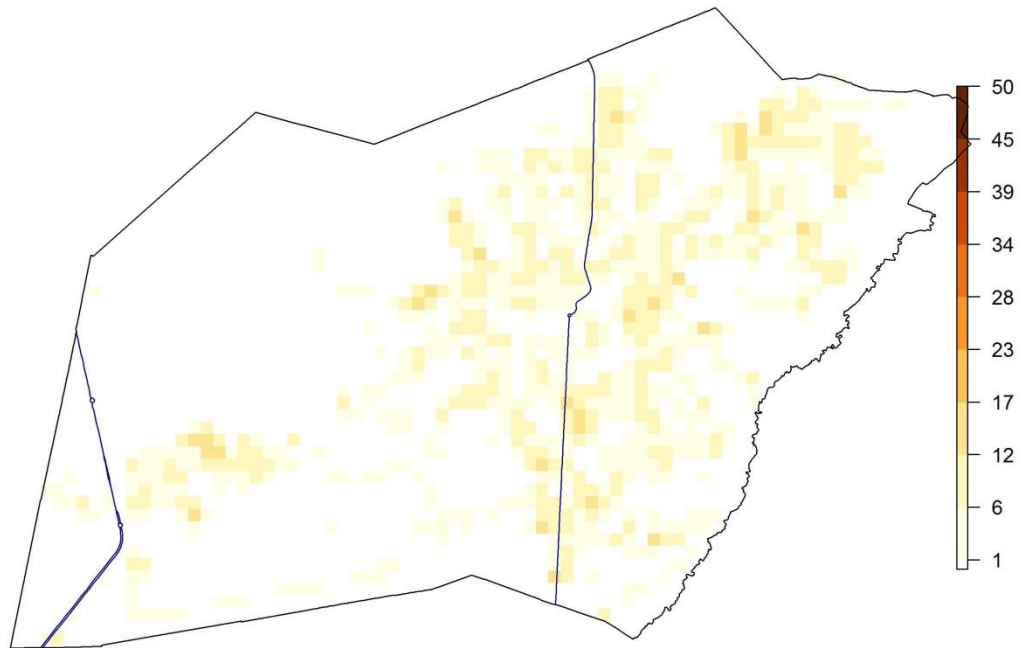
Theoretisch potentieel in huishoudens per ha voor de gemeente Neerpelt



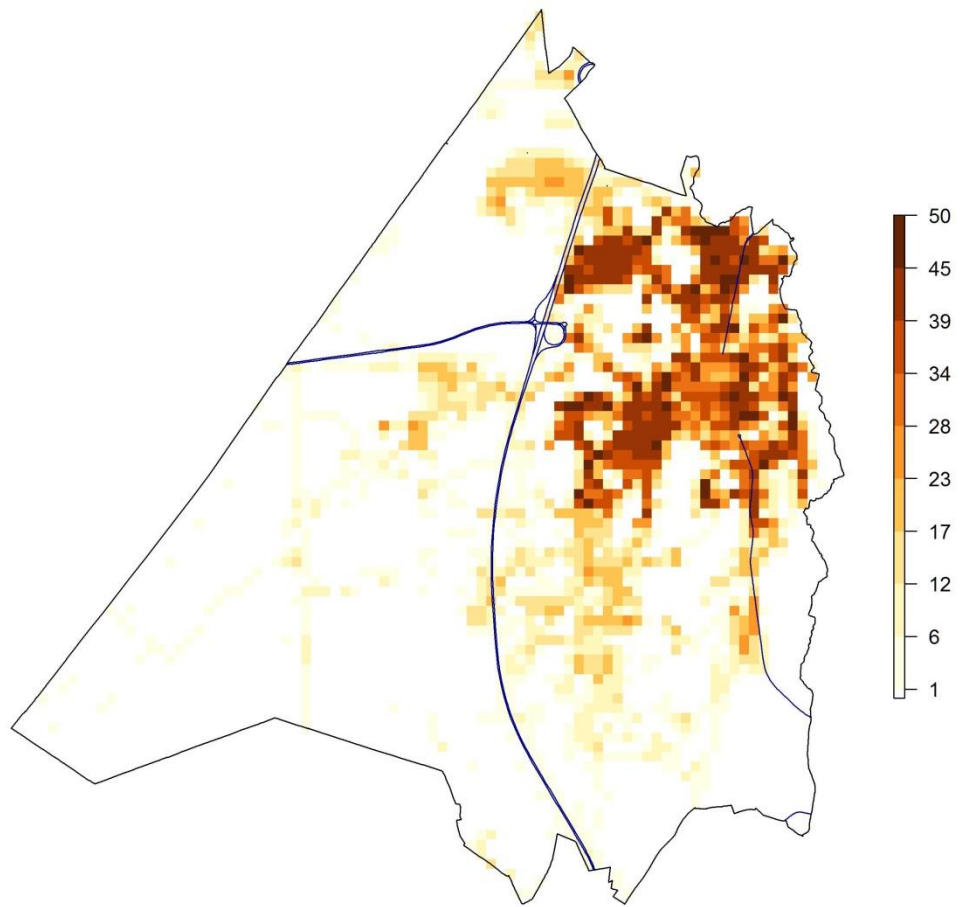
Theoretisch potentieel in huishoudens per ha voor de gemeente Nieuwerkerken



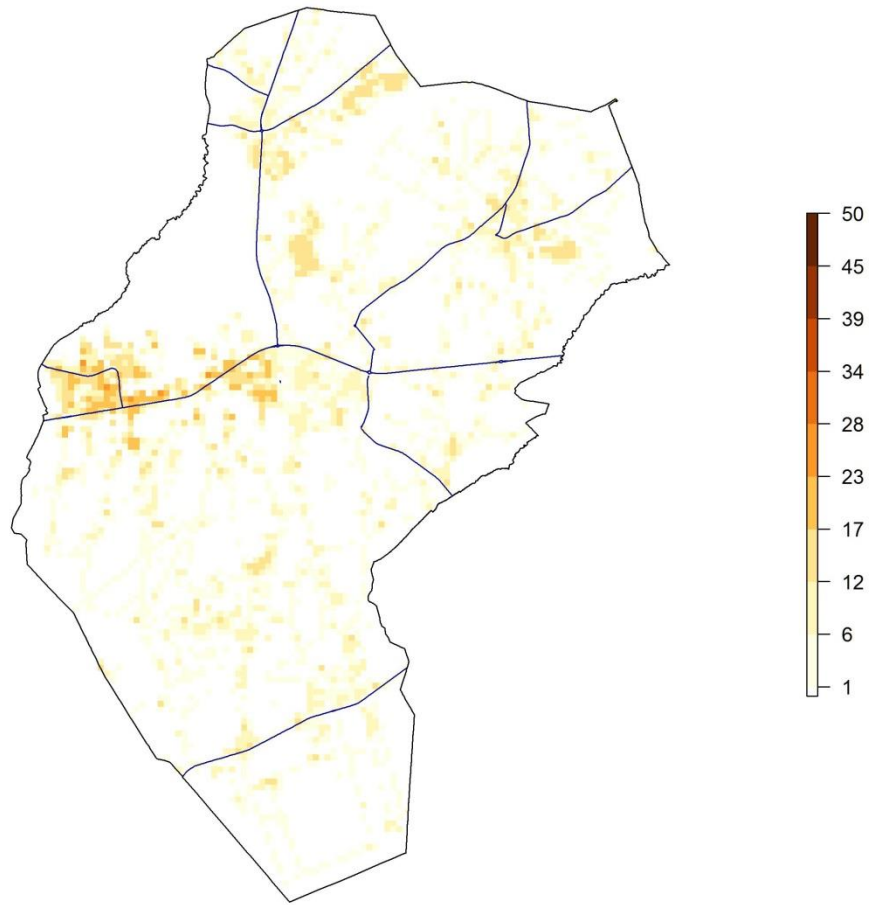
Theoretisch potentieel in huishoudens per ha voor de gemeente Opglabbeek



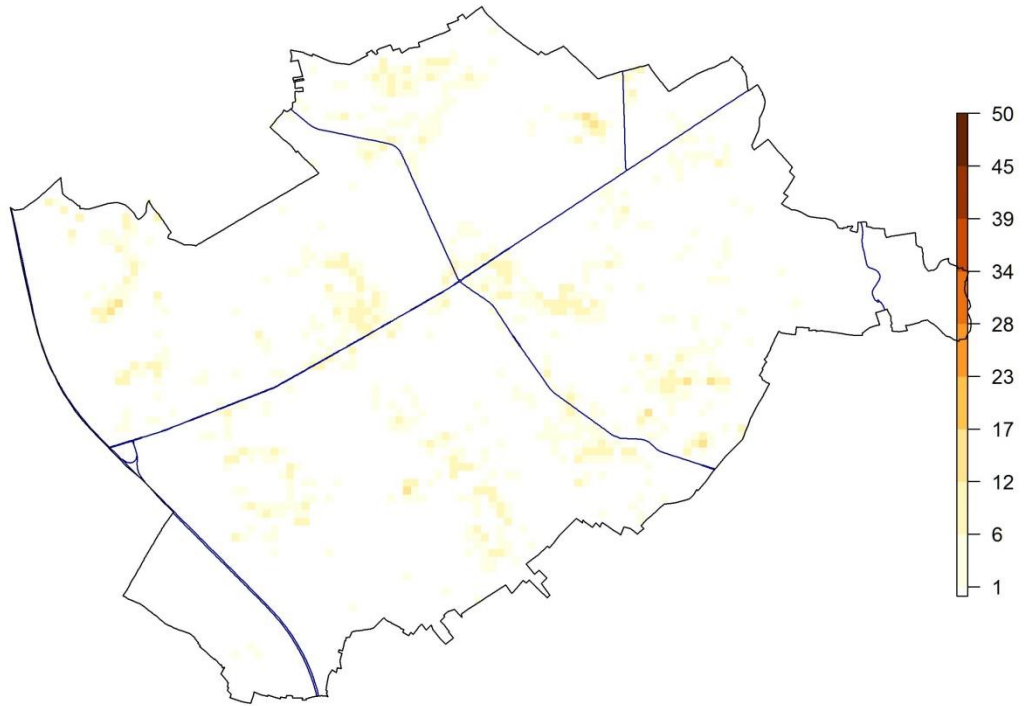
Theoretisch potentieel in huishoudens per ha voor de gemeente Overpelt



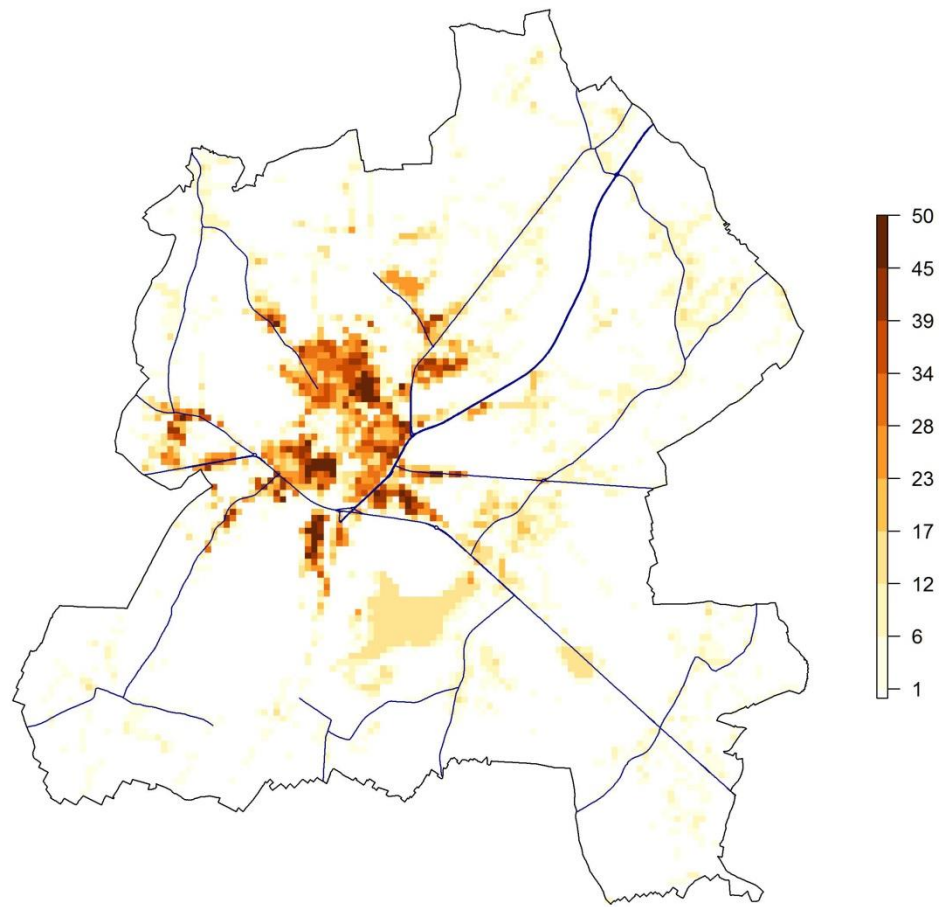
Theoretisch potentieel in huishoudens per ha voor de gemeente Peer



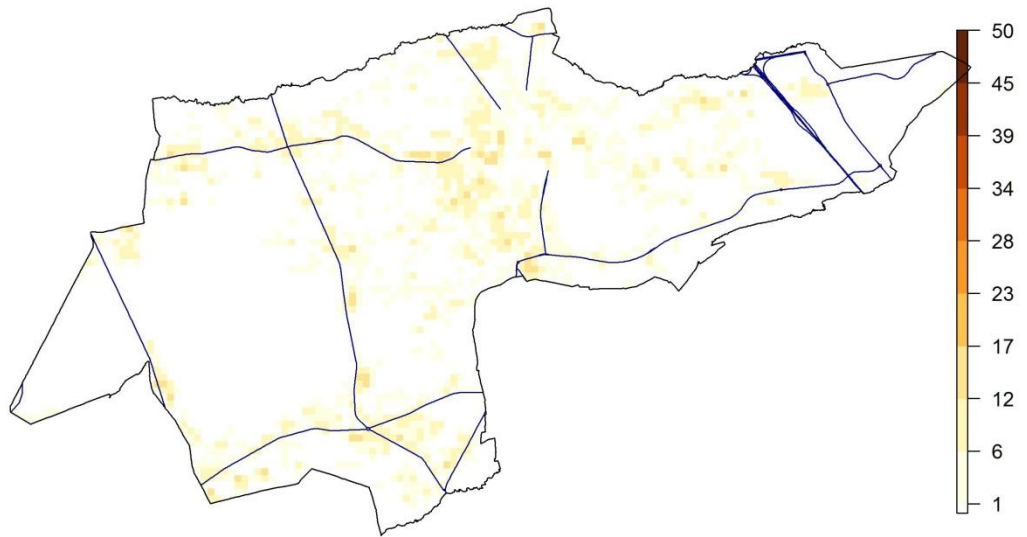
Theoretisch potentieel in huishoudens per ha voor de gemeente Riemst



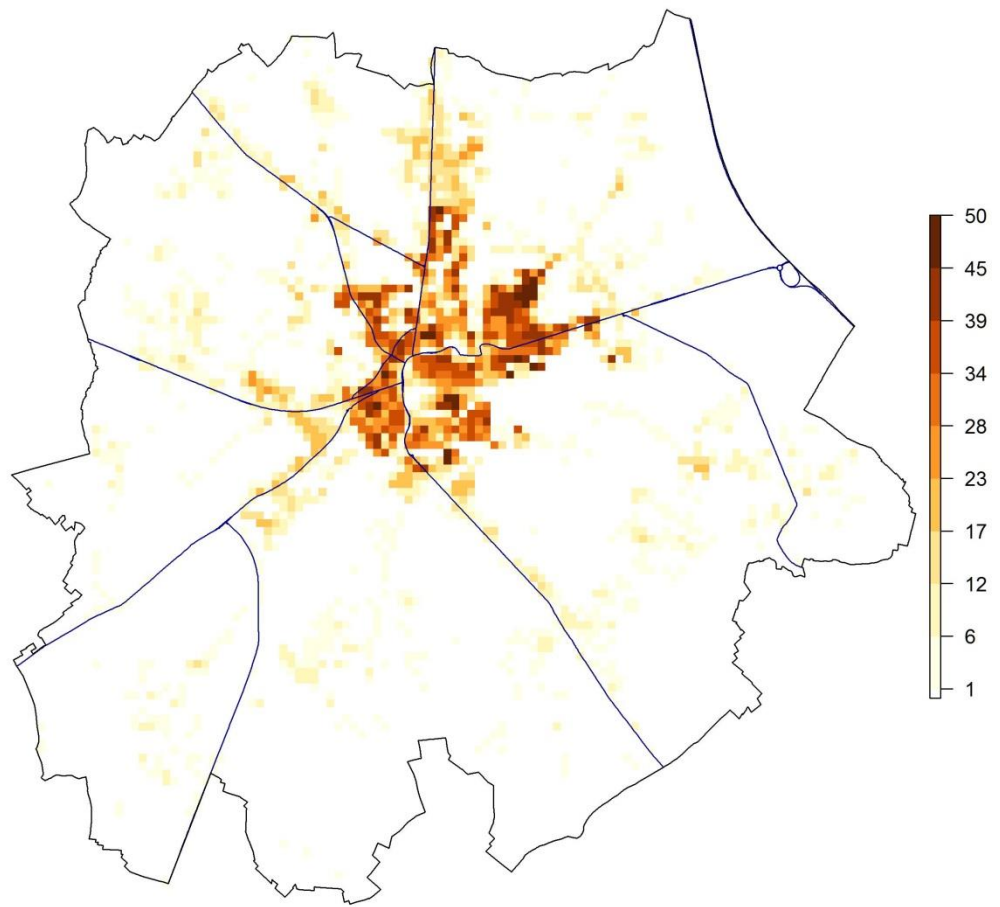
Theoretisch potentieel in huishoudens per ha voor de gemeente Sint-Truiden



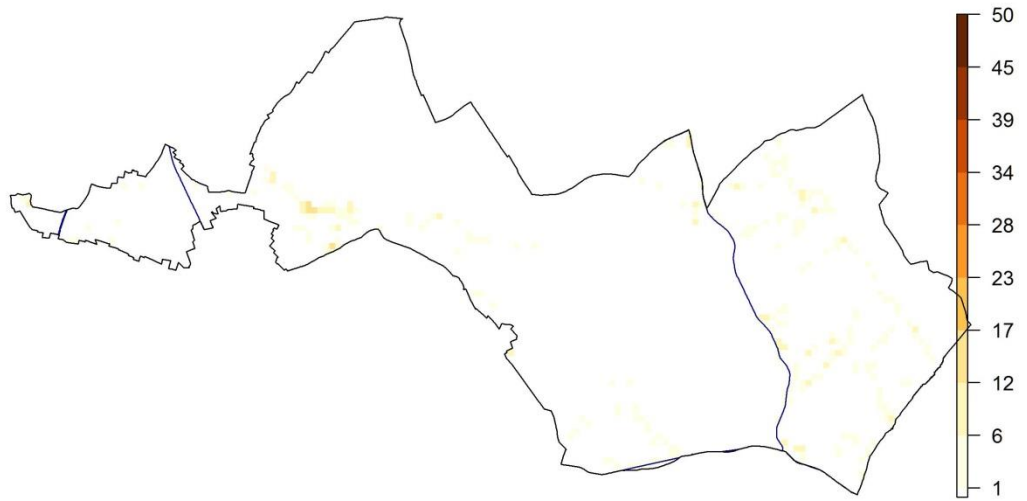
Theoretisch potentieel in huishoudens per ha voor de gemeente Tessenderlo



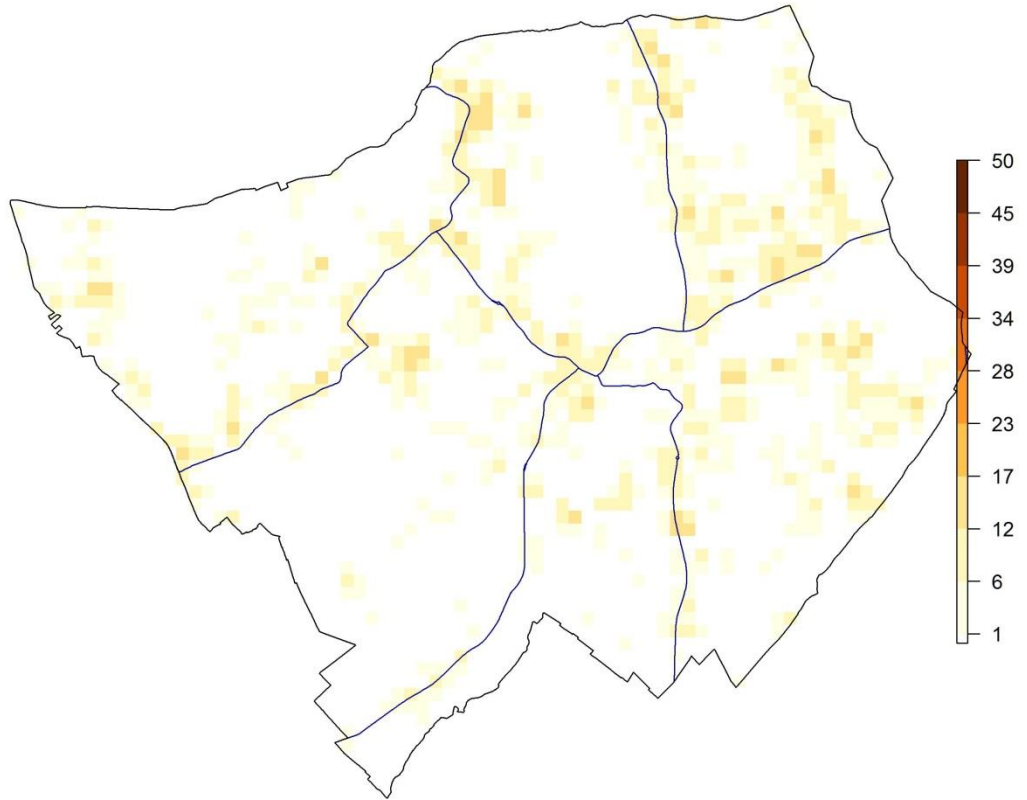
Theoretisch potentieel in huishoudens per ha voor de gemeente Tongeren



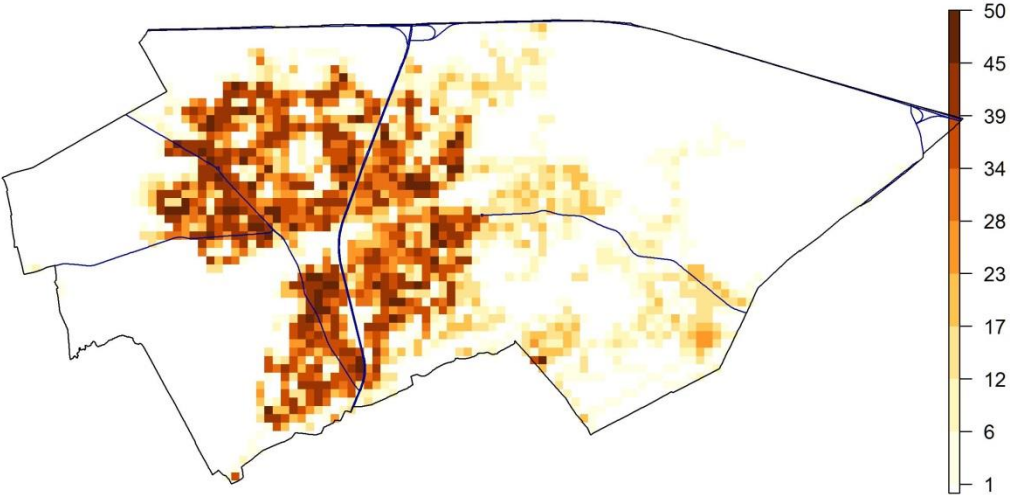
Theoretisch potentieel in huishoudens per ha voor de gemeente Voeren



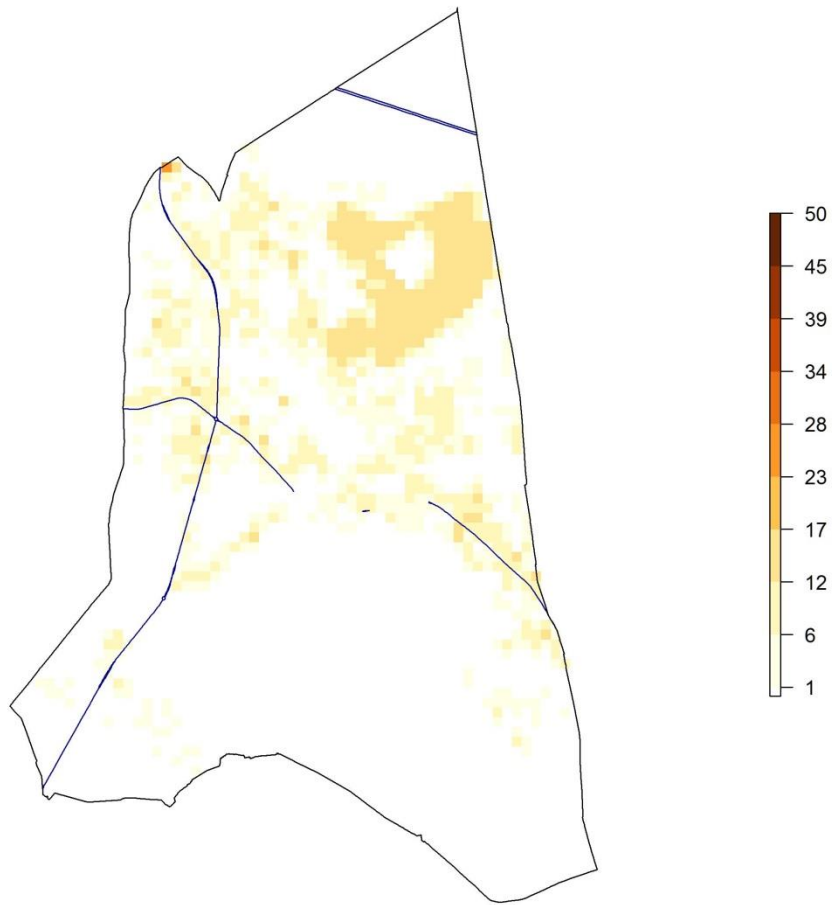
Theoretisch potentieel in huishoudens per ha voor de gemeente Wellen



Theoretisch potentieel in huishoudens per ha voor de gemeente Zonhoven

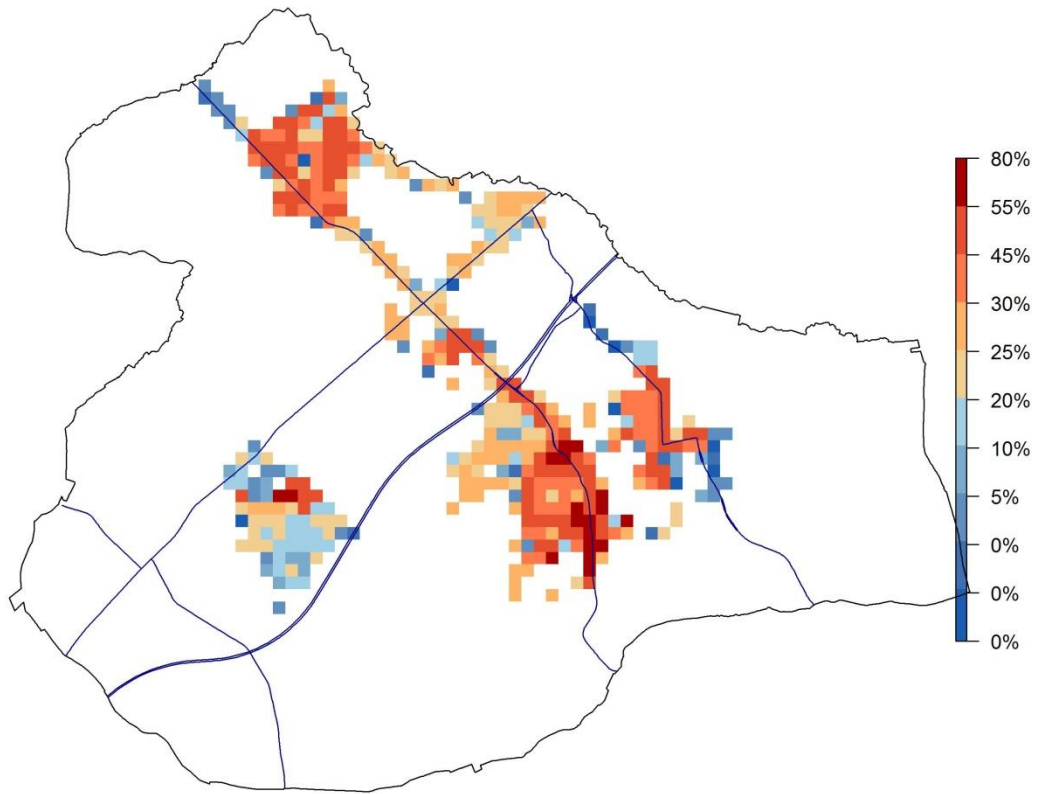


Theoretisch potentieel in huishoudens per ha voor de gemeente Zutendaal

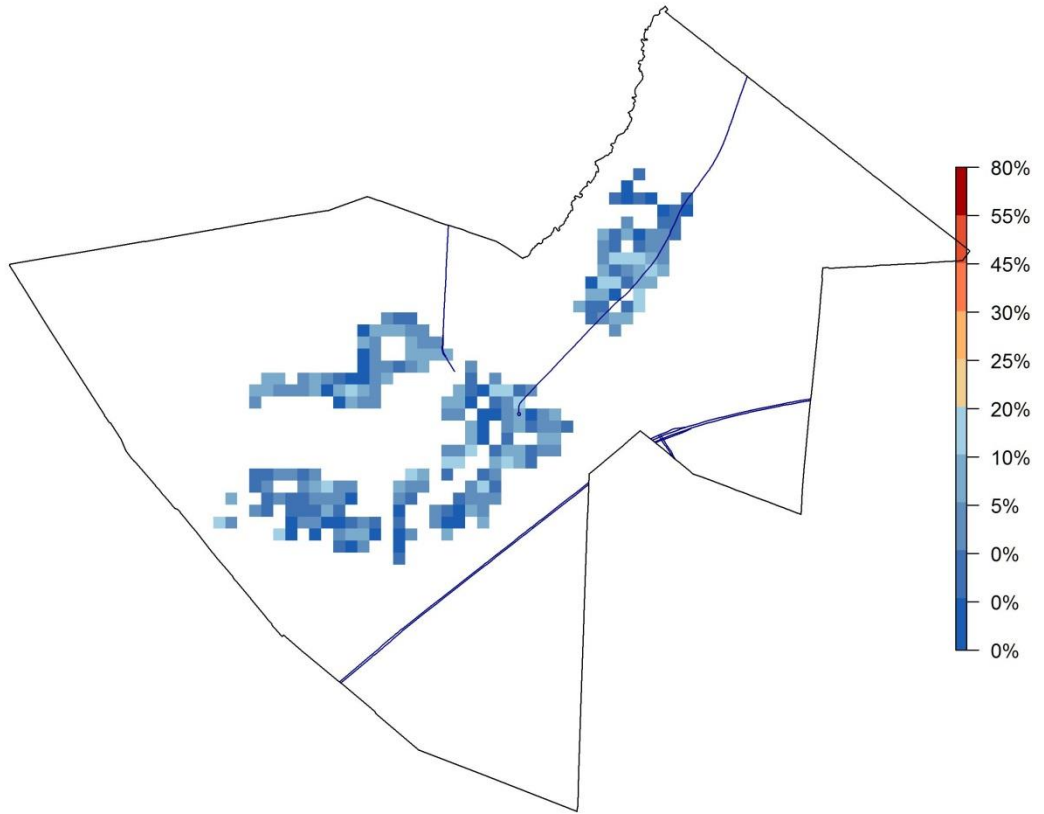


BIJLAGE F: KANSENKAART PER GEMEENTE: SPARTACUSSCENARIO

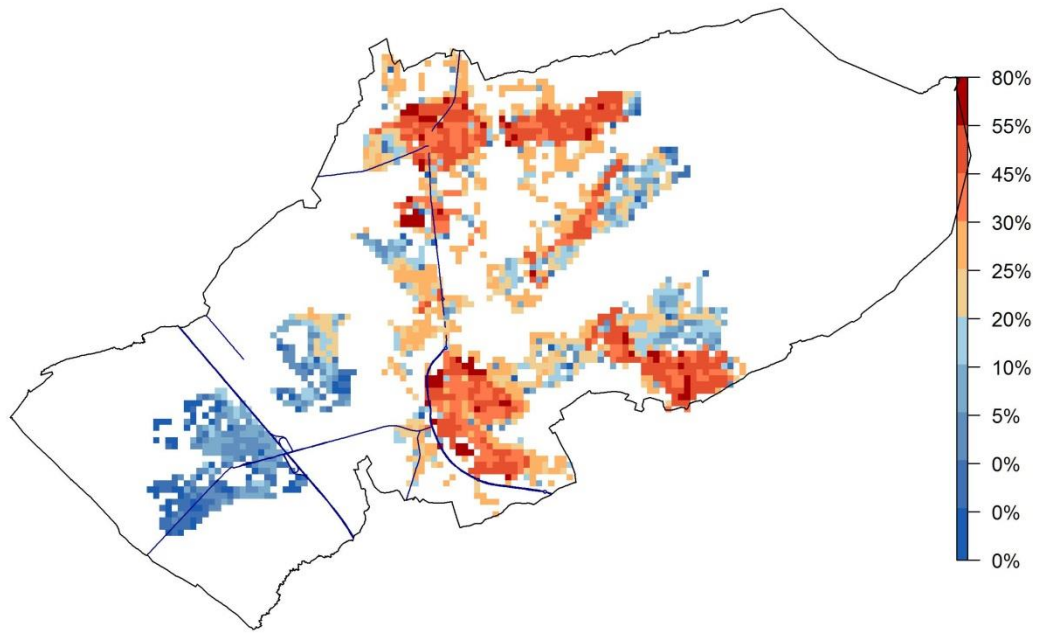
Kansenkaart voor de gemeente Alken (0-100%)



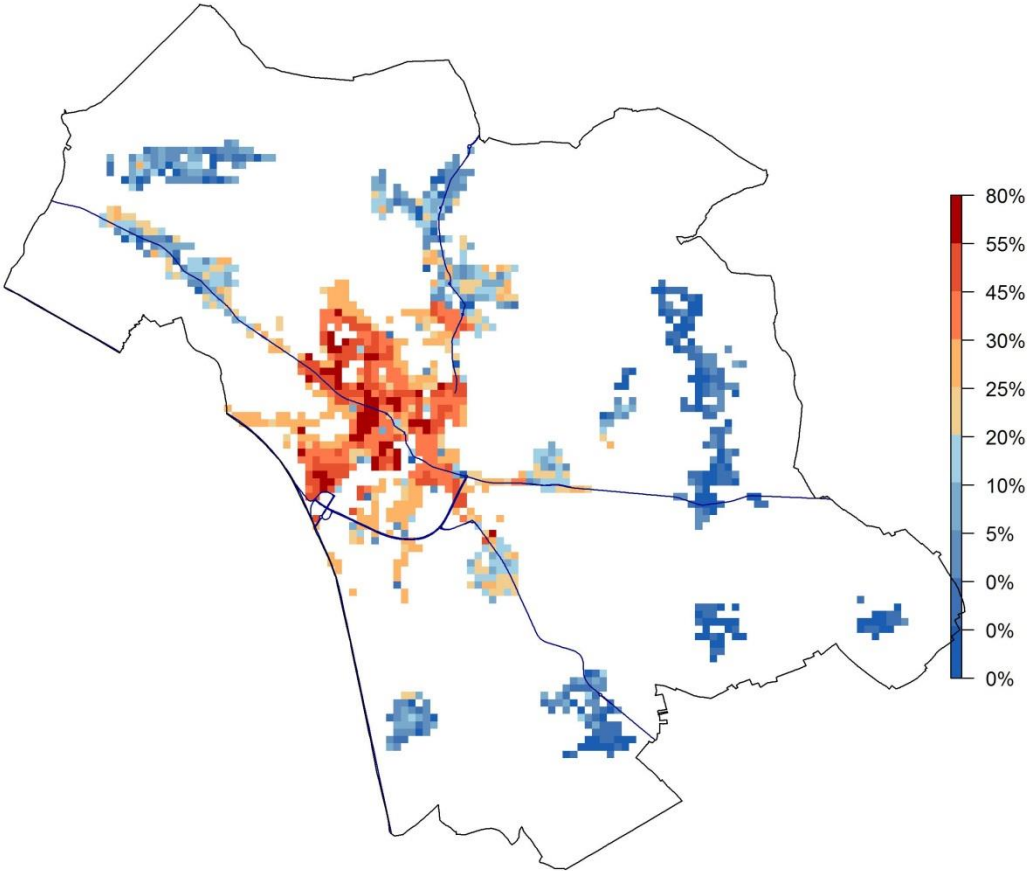
Kansenkaart voor de gemeente As (0-100%)



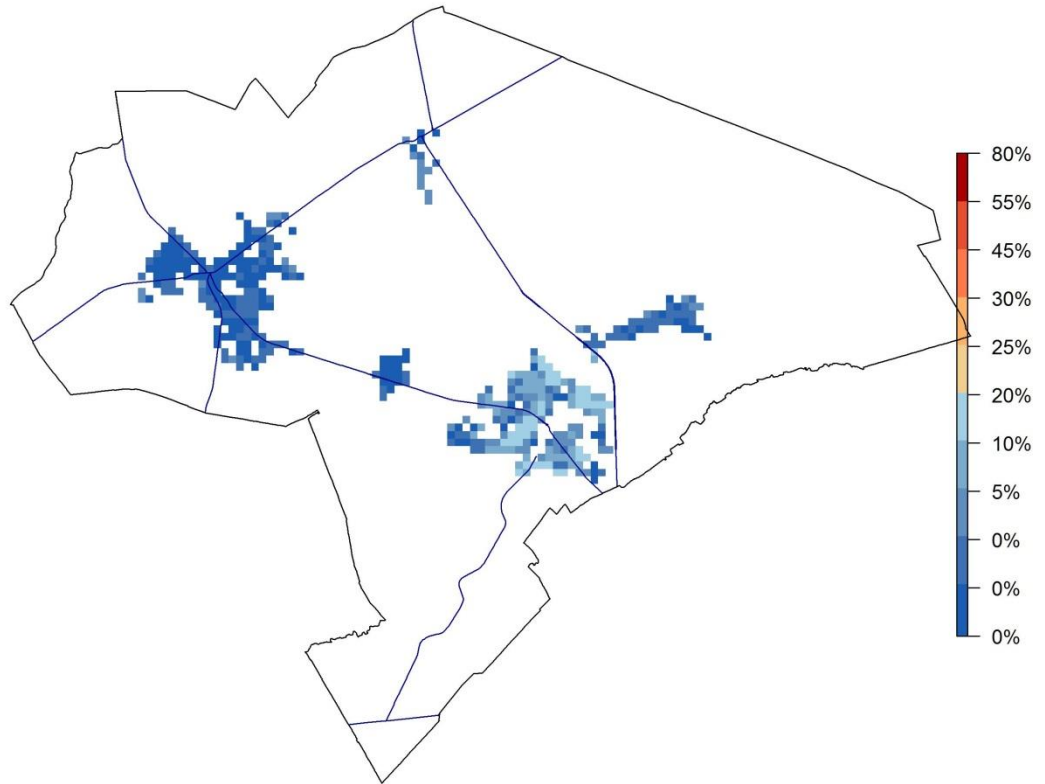
Kansenkaart voor de gemeente Beringen (0-100%)



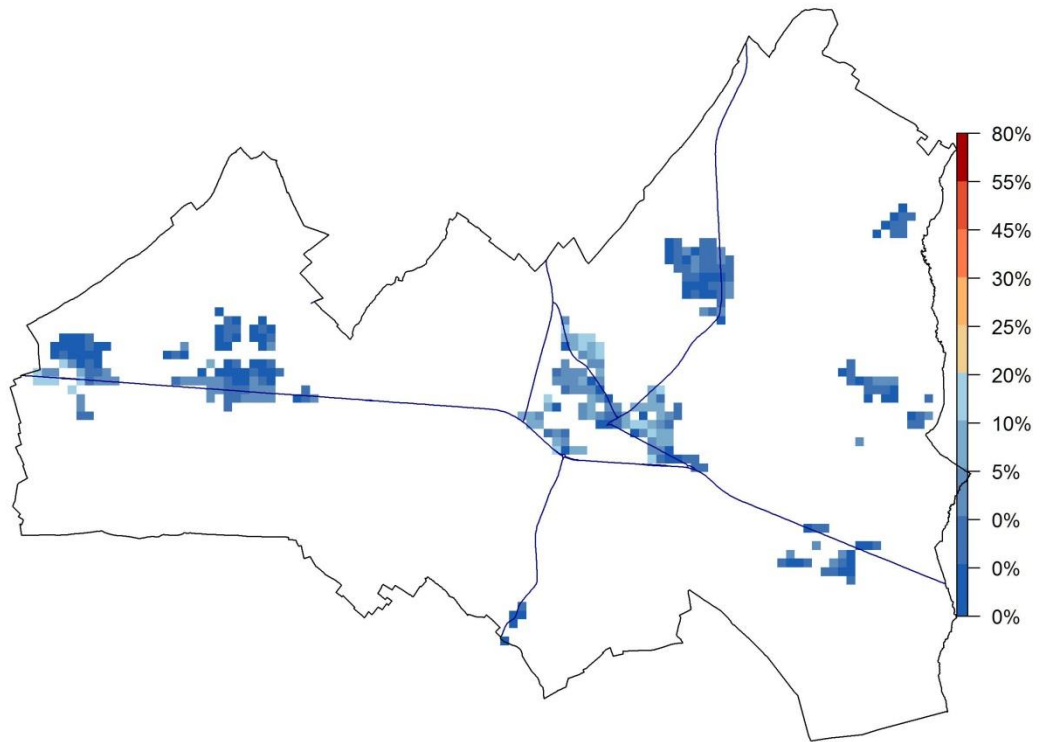
Kansenkaart voor de gemeente Bilzen (0-100%)



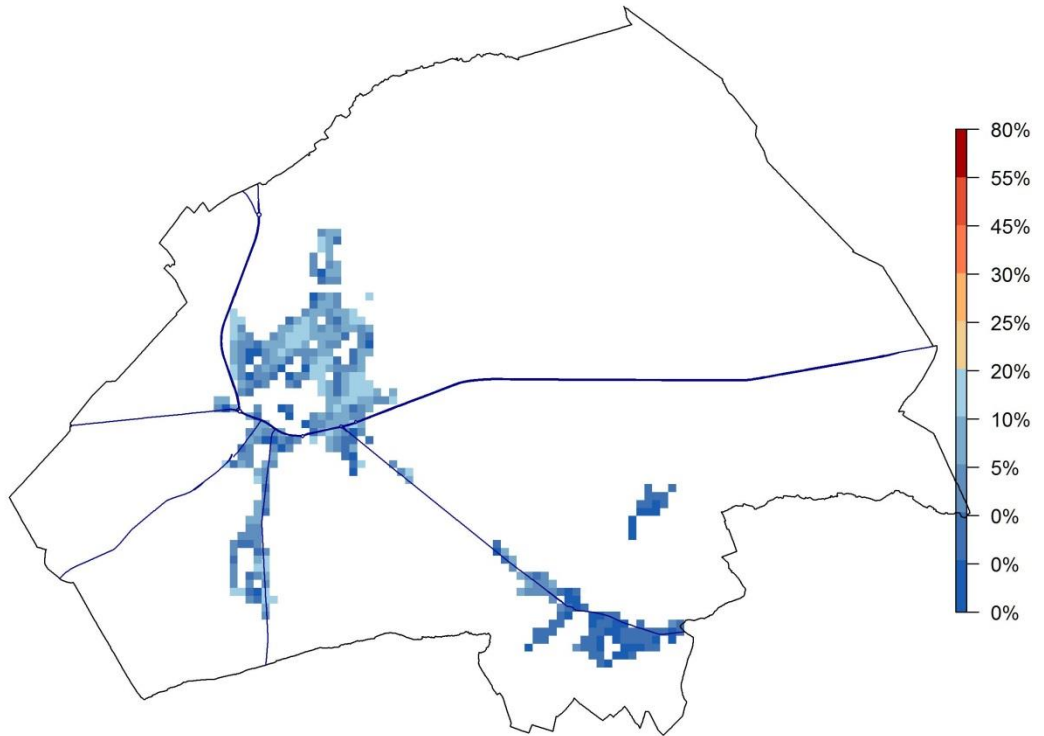
Kansenkaart voor de gemeente Bocholt (0-100%)



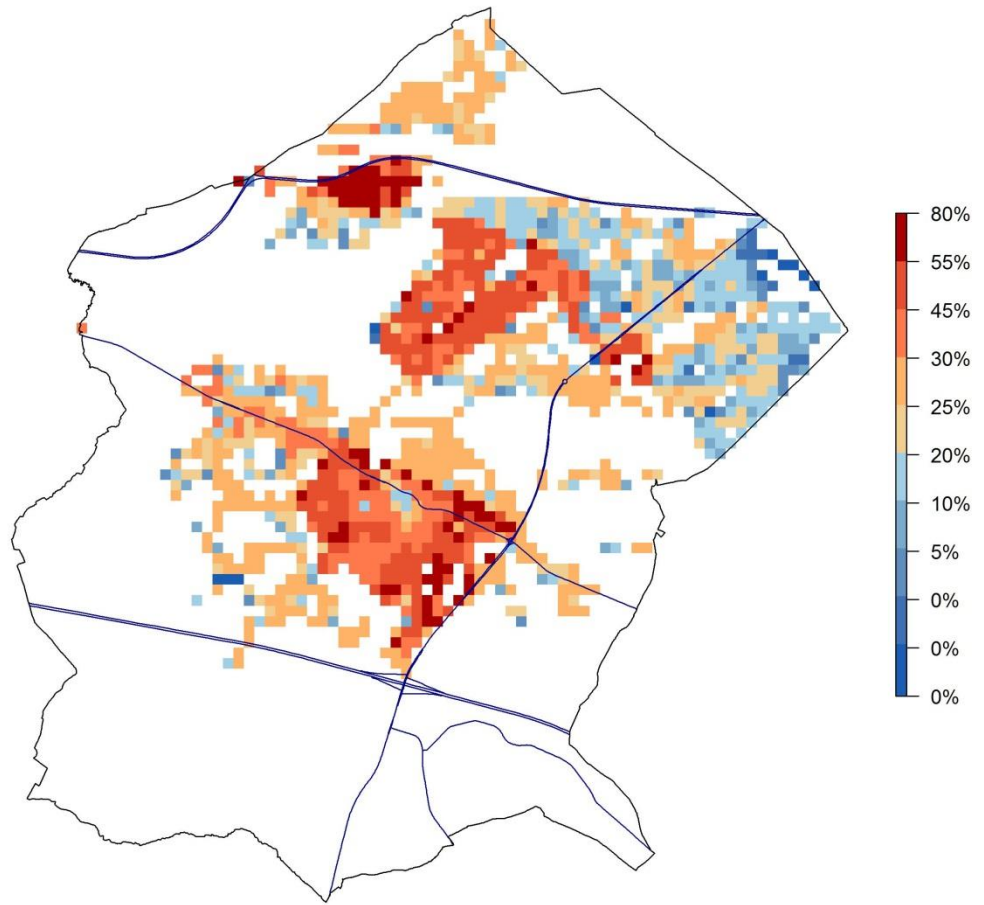
Kansenkaart voor de gemeente Borgloon (0-100%)



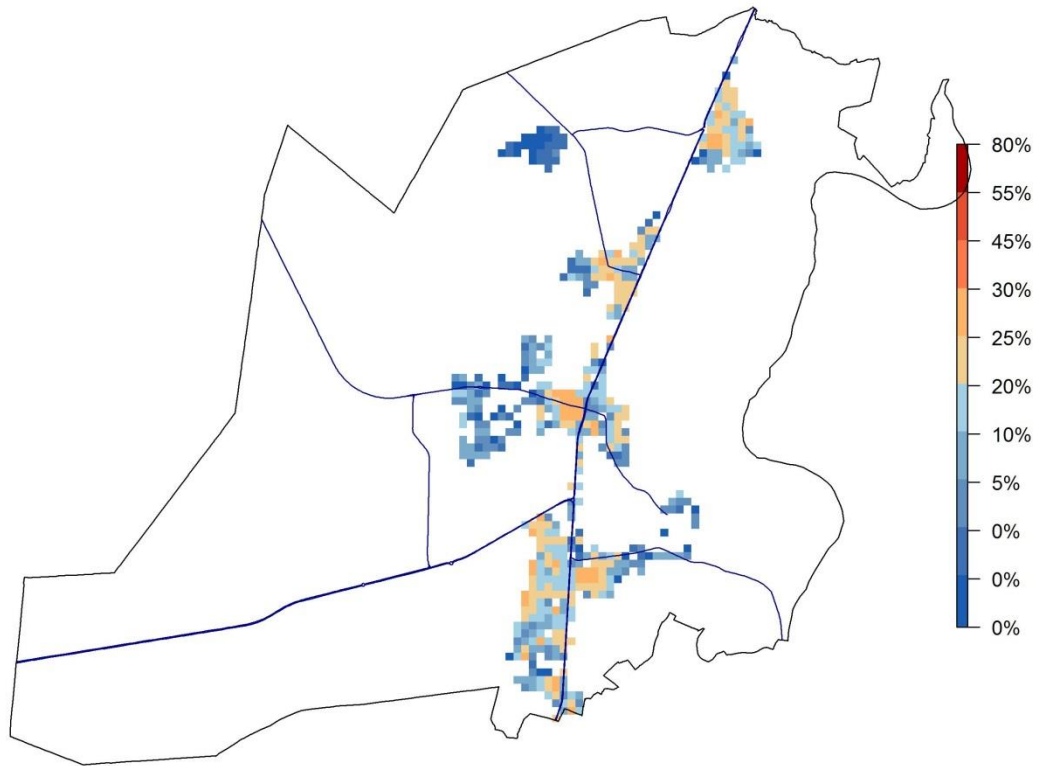
Kansenkaart voor de gemeente Bree (0-100%)



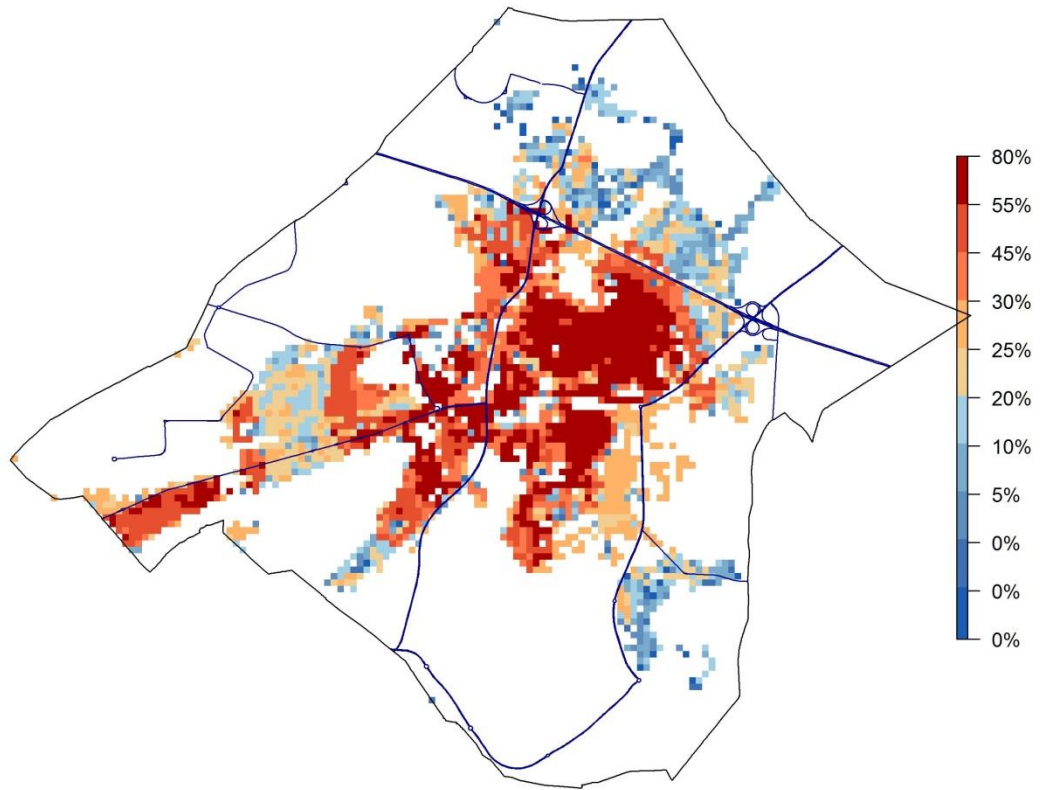
Kansenkaart voor de gemeente Diepenbeek (0-100%)



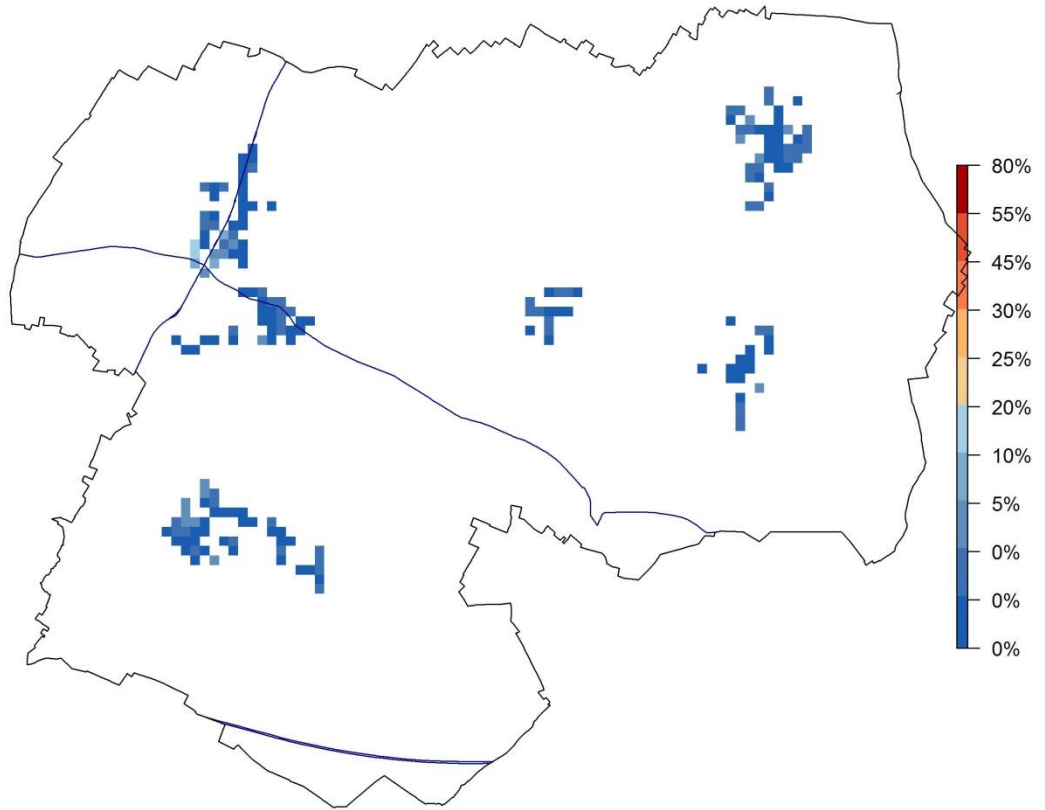
Kansenkaart voor de gemeente Dilsen-Stokkem (0-100%)



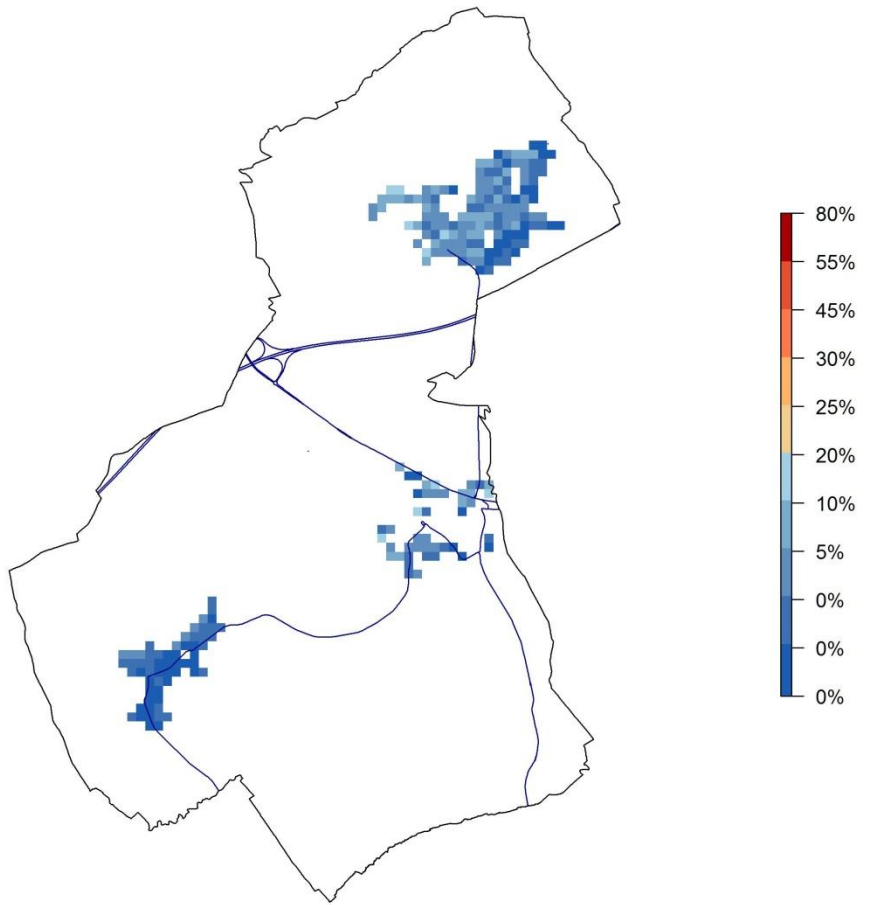
Kansenkaart voor de gemeente Genk (0-100%)



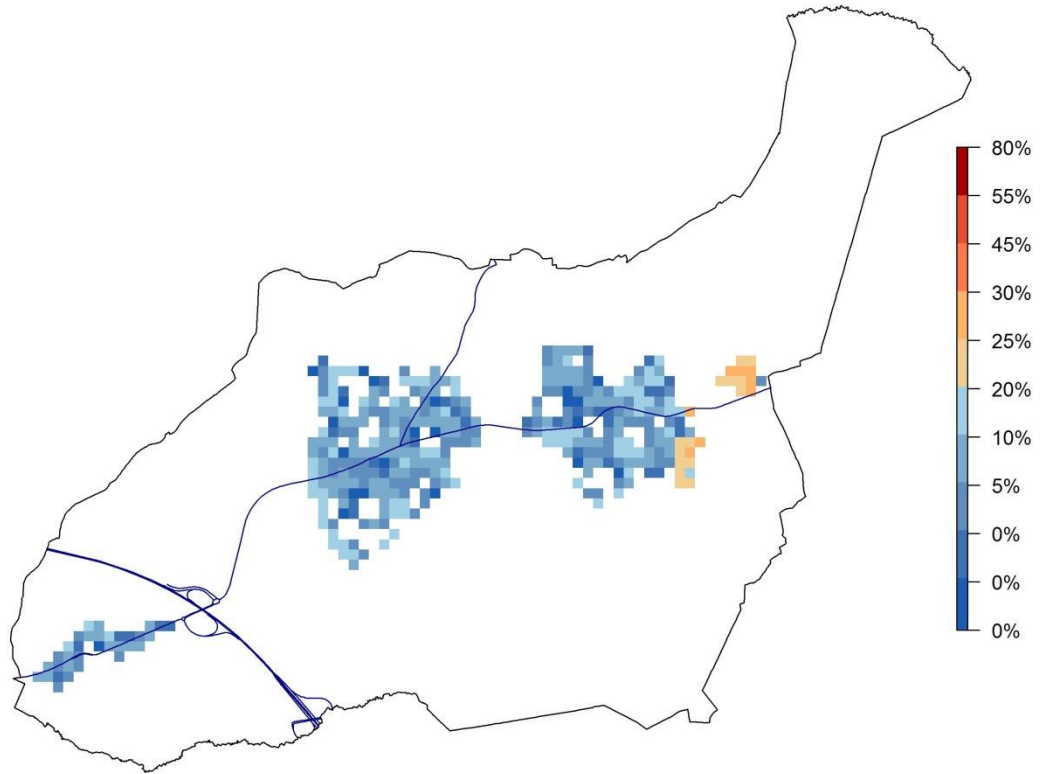
Kansenkaart voor de gemeente Gingelom (0-100%)



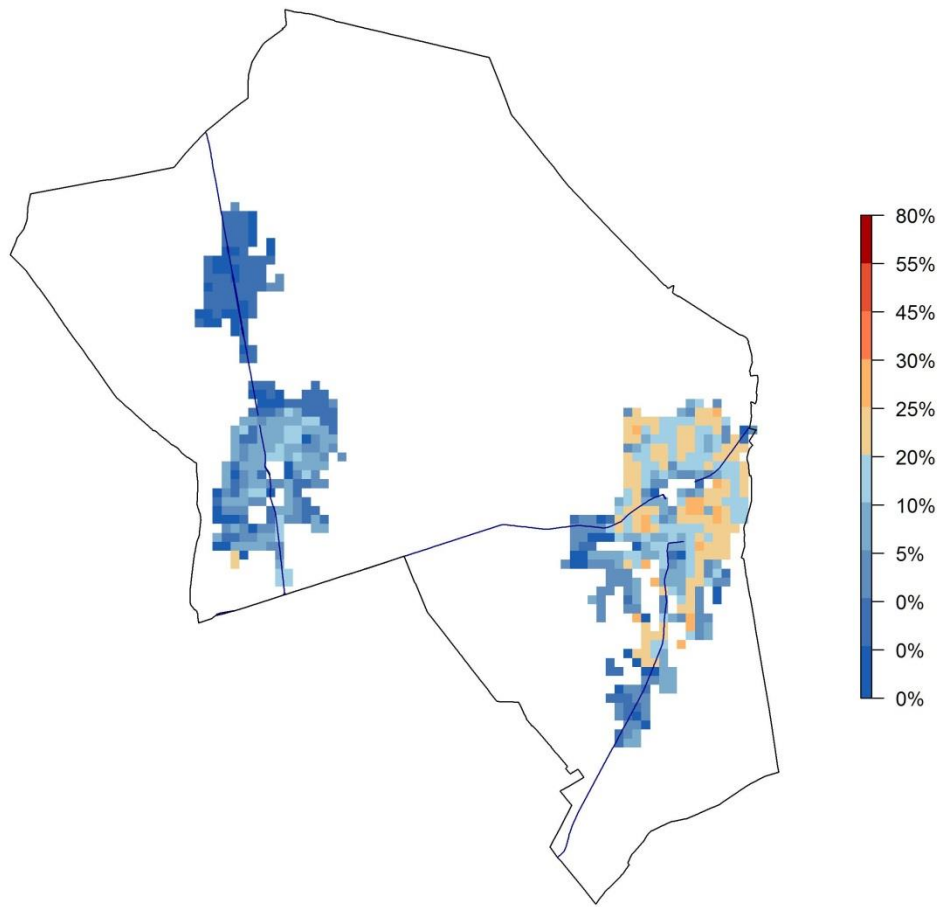
Kansenkaart voor de gemeente Halen (0-100%)



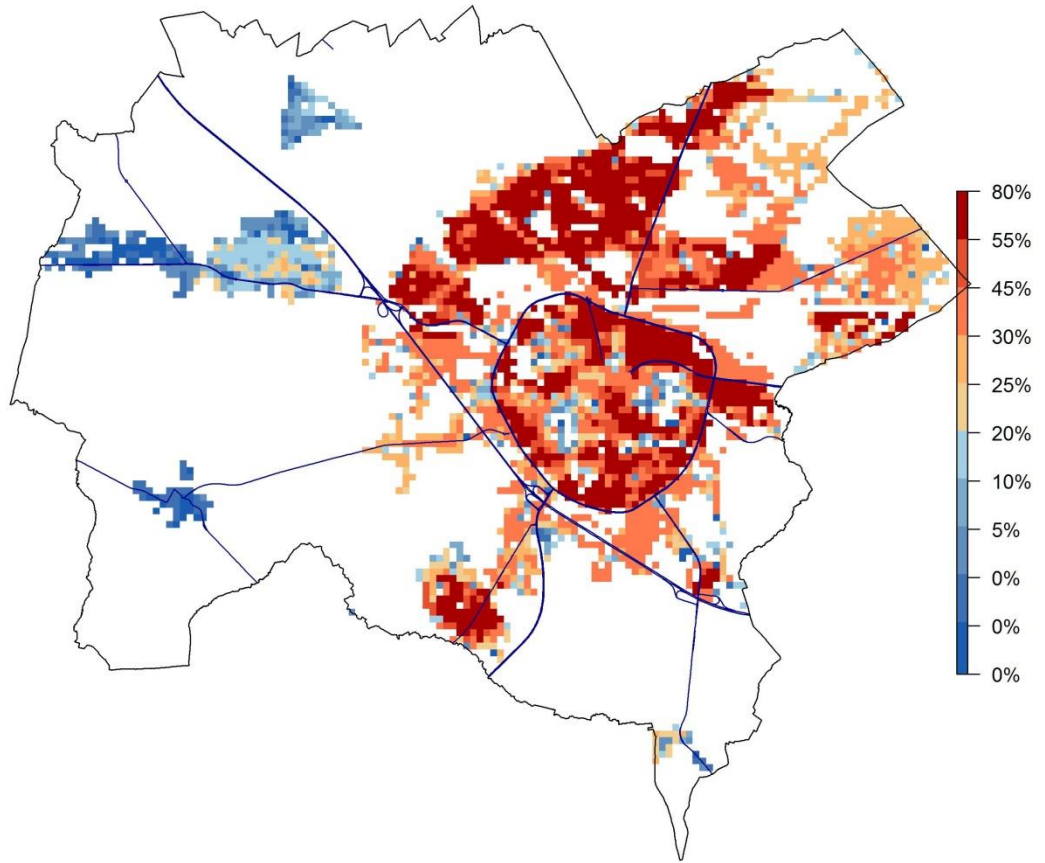
Kansenkaart voor de gemeente Ham (0-100%)



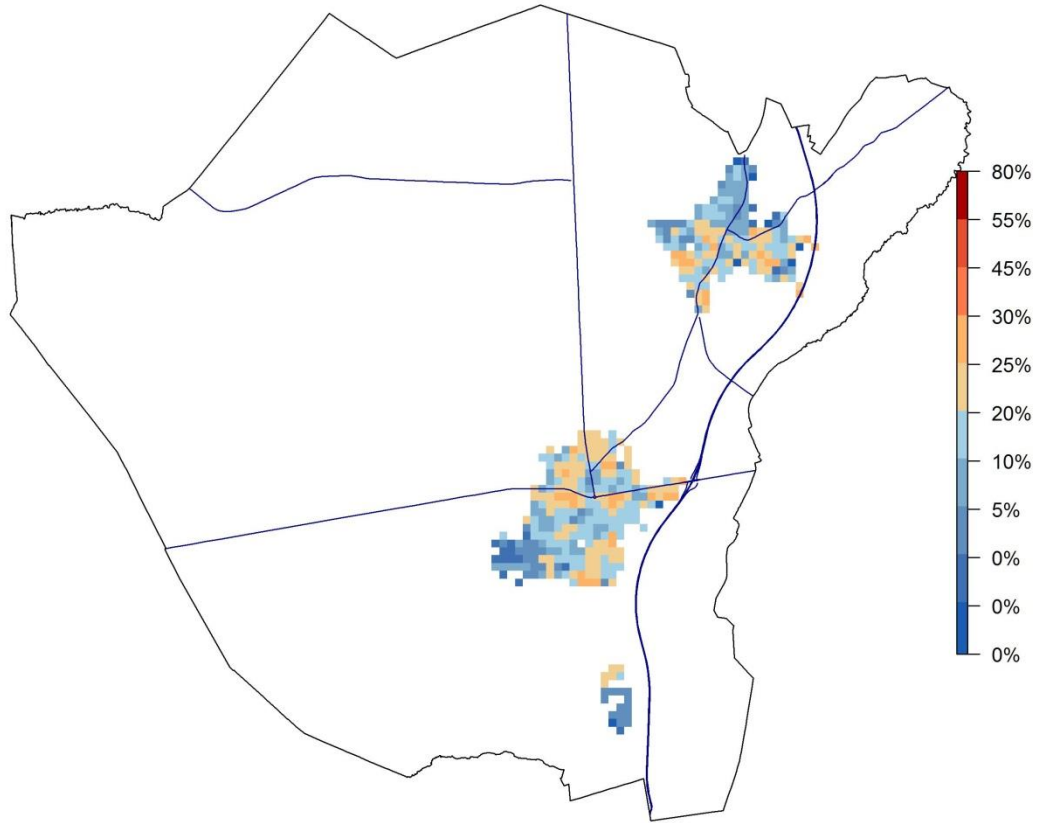
Kansenkaart voor de gemeente Hamont-Achel (0-100%)



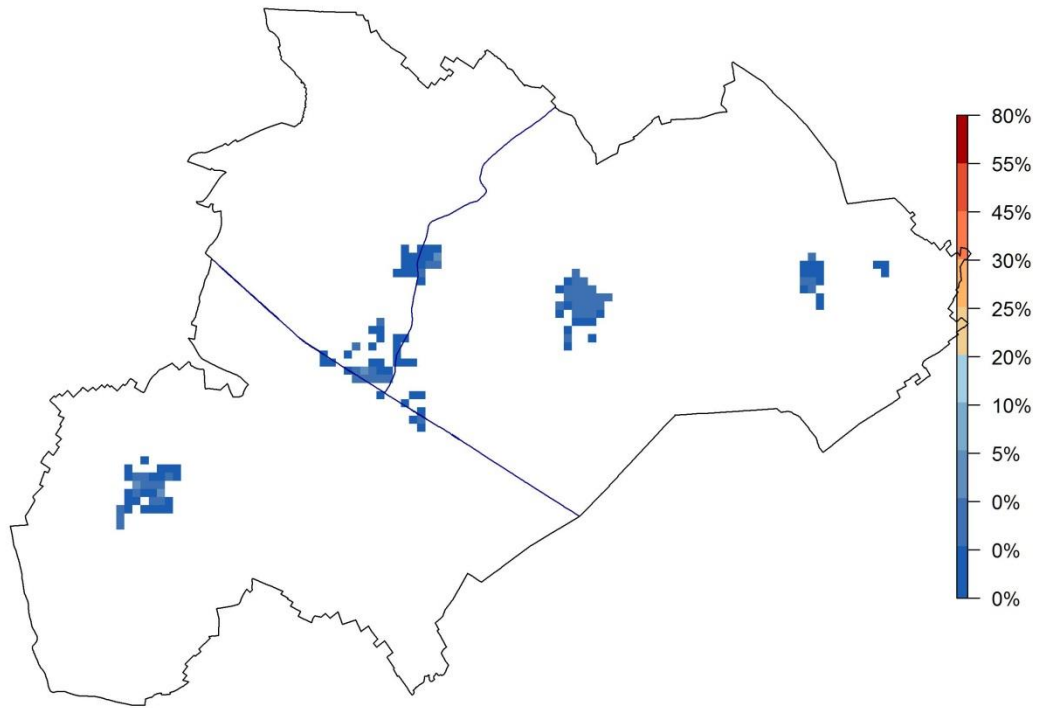
Kansenkaart voor de gemeente Hasselt (0-100%)



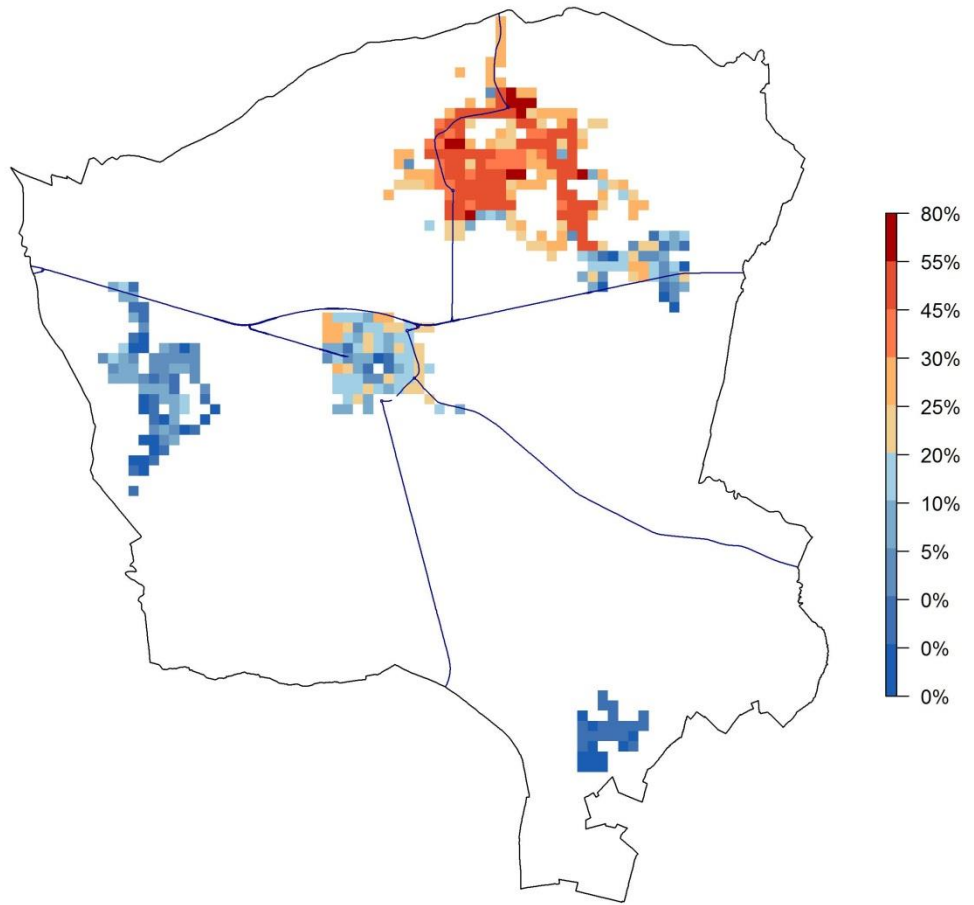
Kansenkaart voor de gemeente Hechtel-Eksel (0-100%)



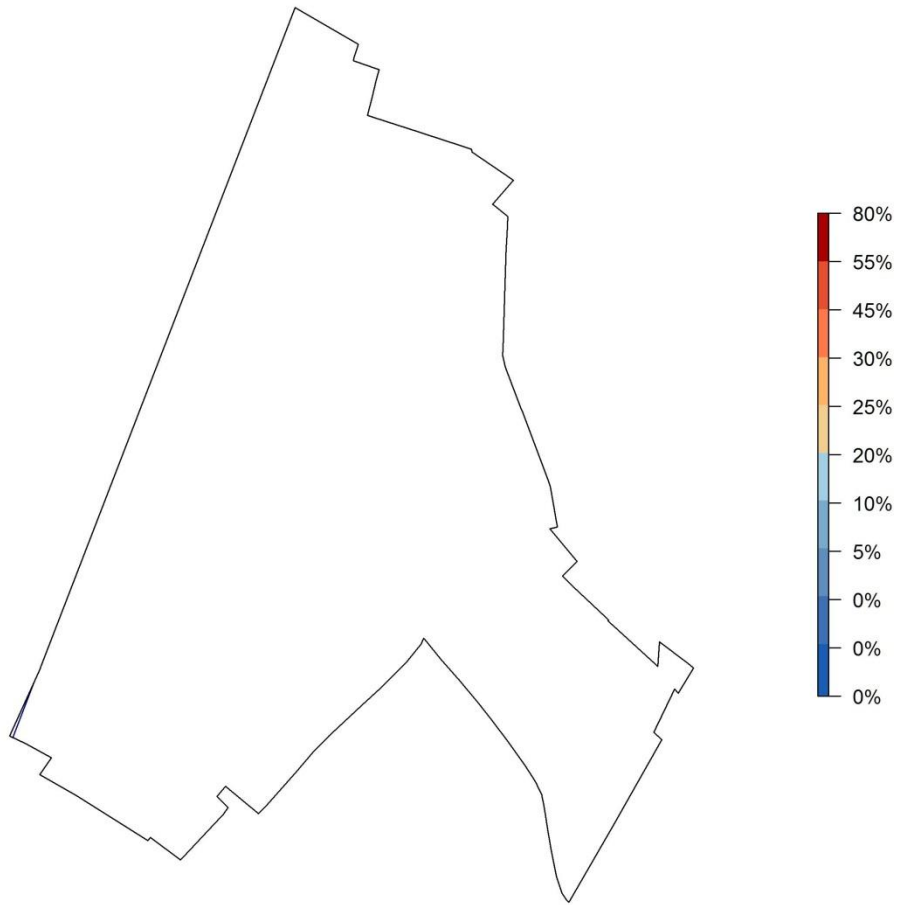
Kansenkaart voor de gemeente Heers (0-100%)



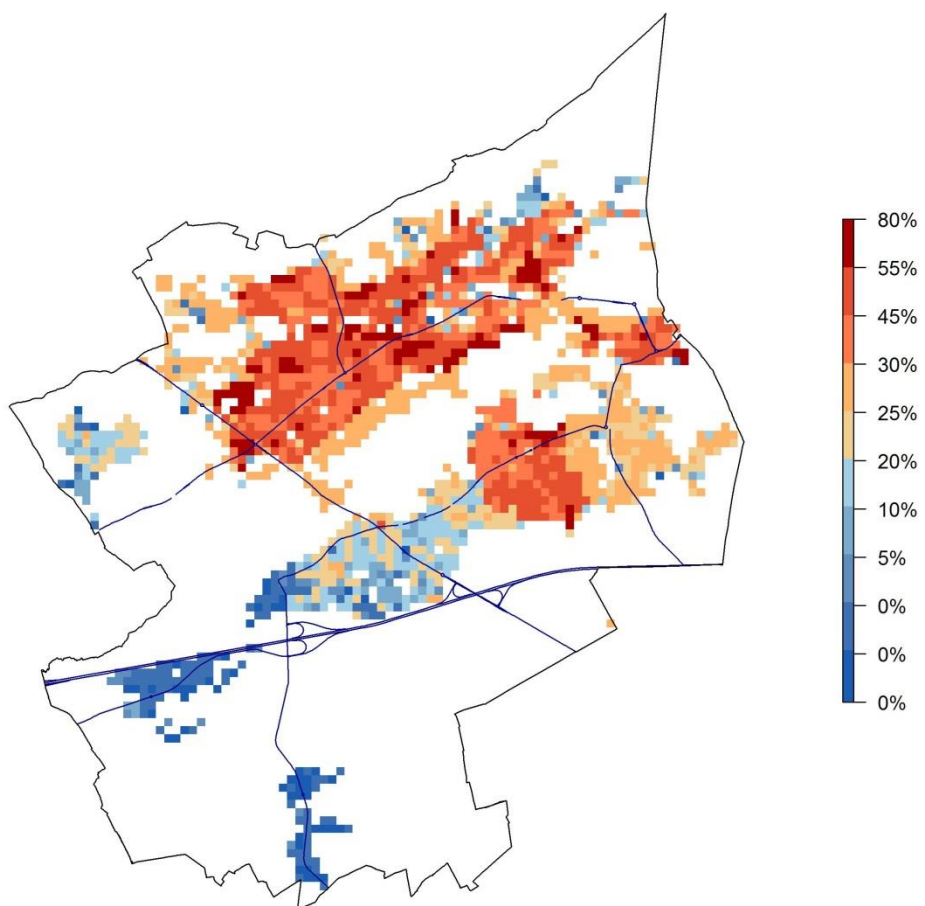
Kansenkaart voor de gemeente Herk-de-Stad (0-100%)



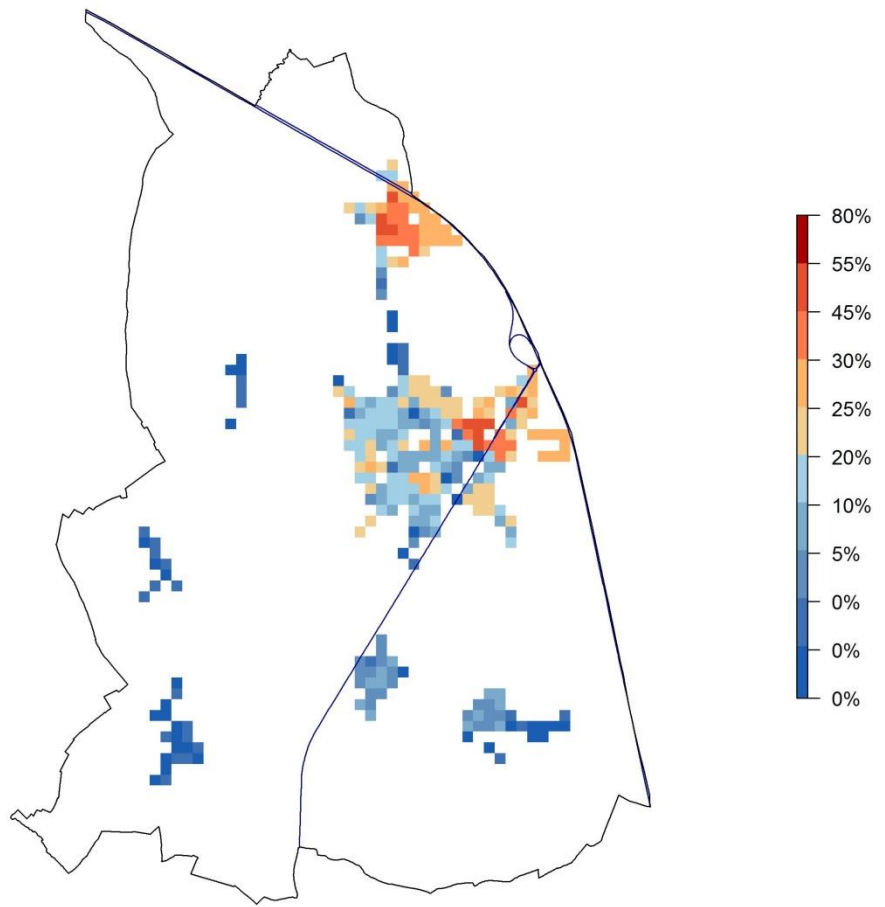
Kansenkaart voor de gemeente Herstappe (0-100%)



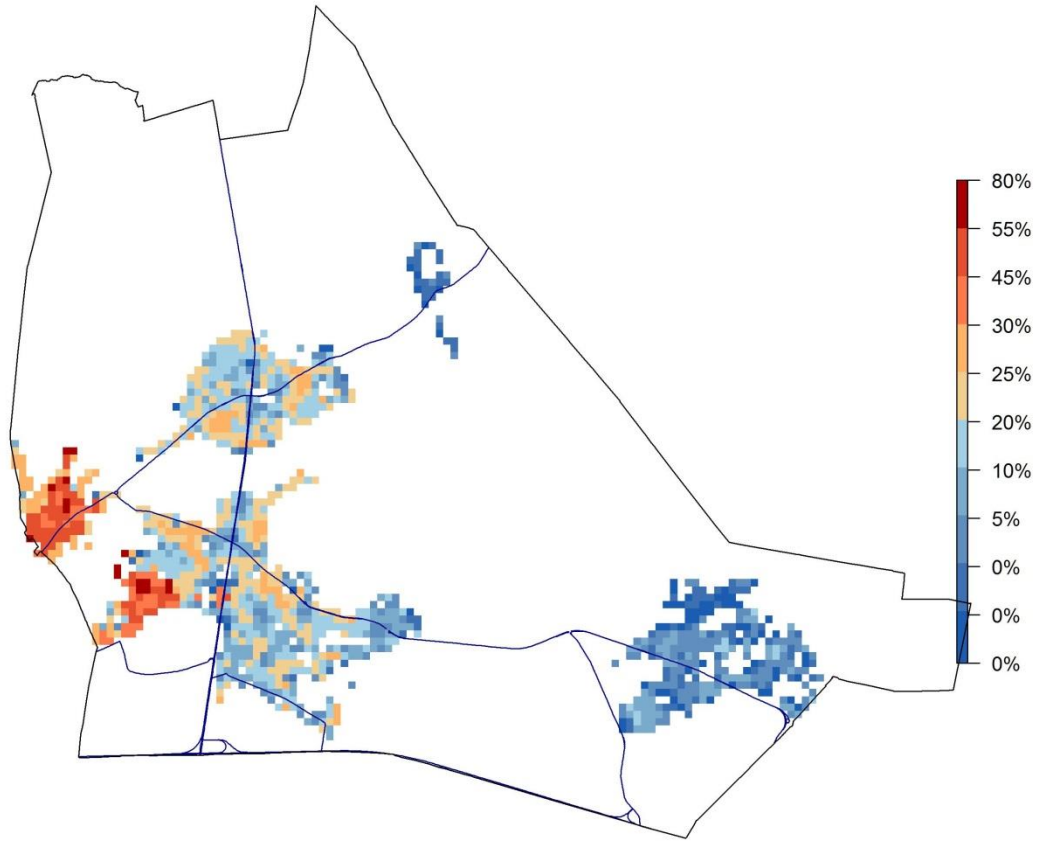
Kansenkaart voor de gemeente Heusden-Zolder (0-100%)



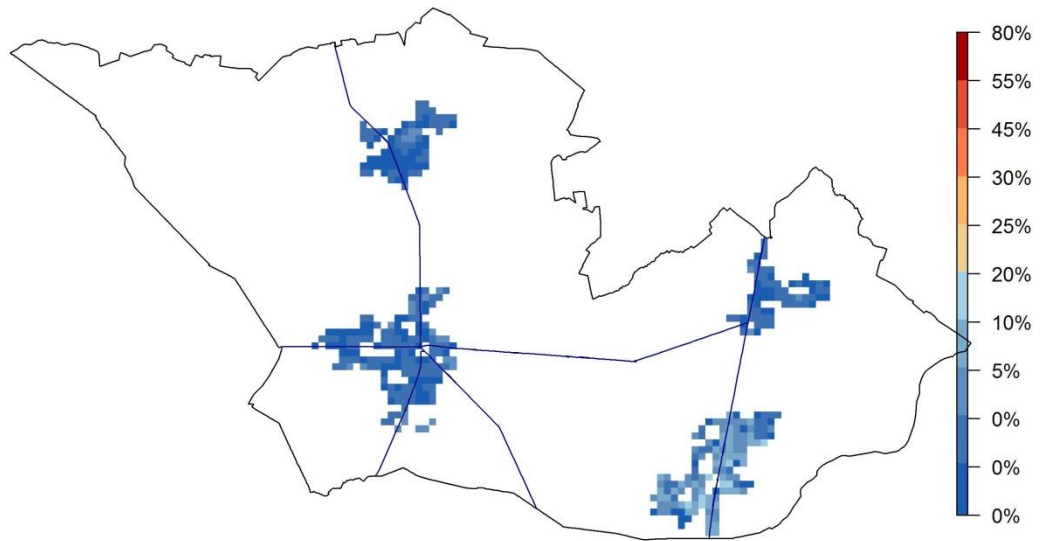
Kansenkaart voor de gemeente Hoeselt (0-100%)



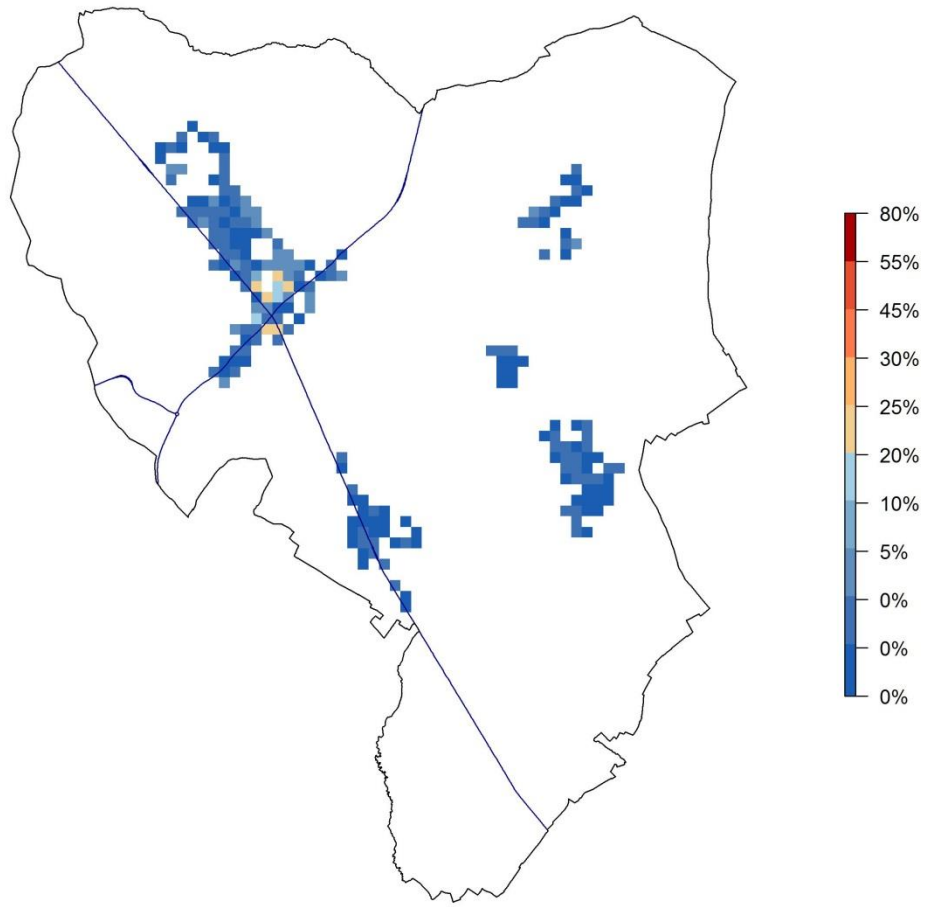
Kansenkaart voor de gemeente Houthalen-Helchteren (0-100%)



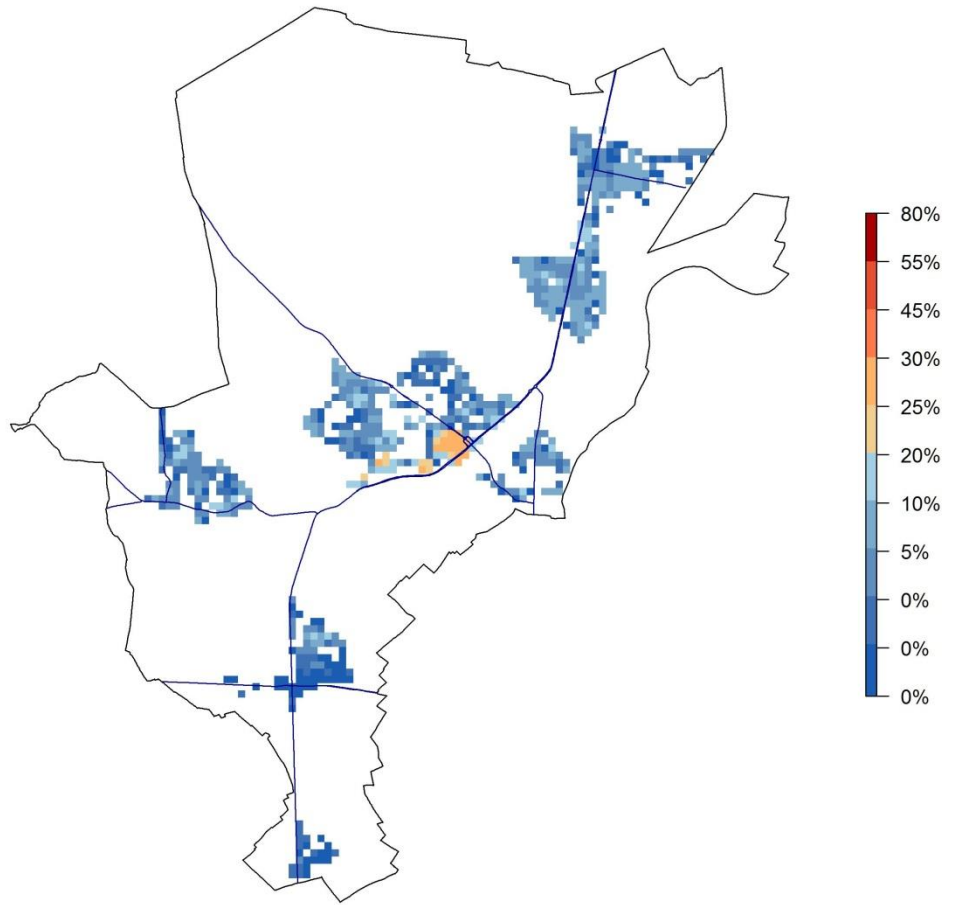
Kansenkaart voor de gemeente Kinrooi (0-100%)



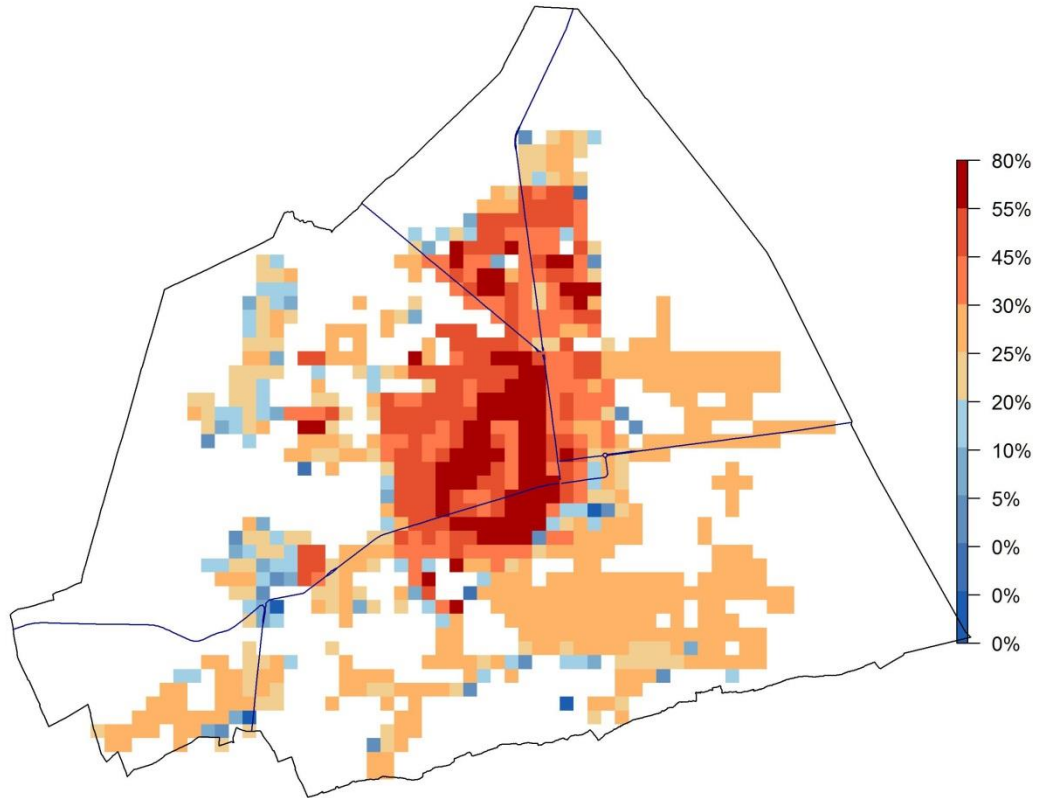
Kansenkaart voor de gemeente Kortesseem (0-100%)



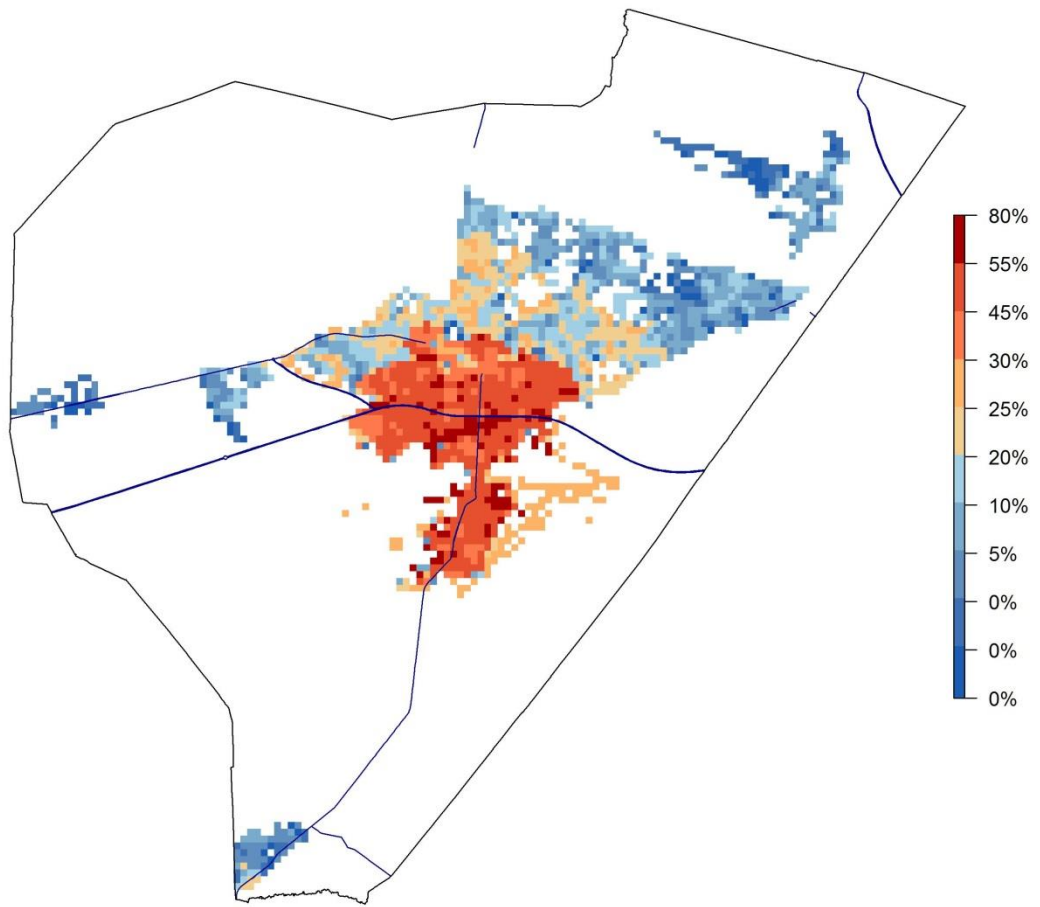
Kansenkaart voor de gemeente Lanaken (0-100%)



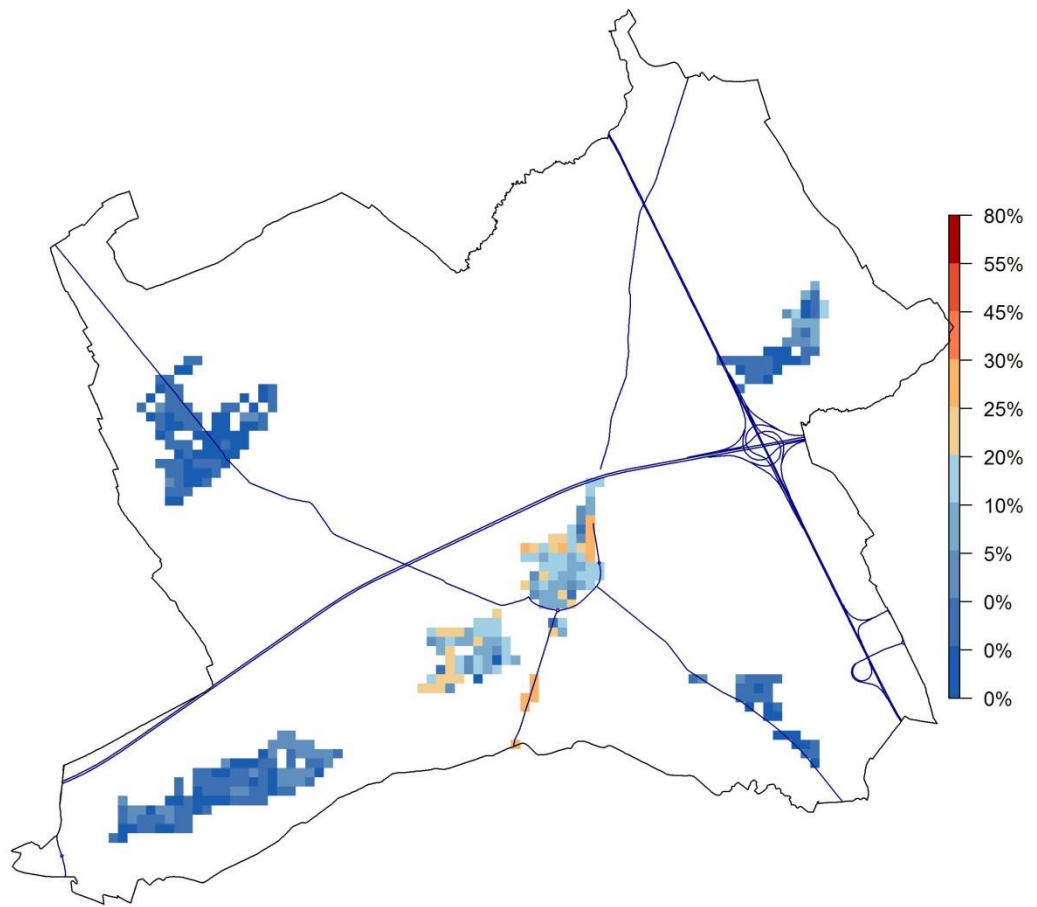
Kansenkaart voor de gemeente Leopoldsburg (0-100%)



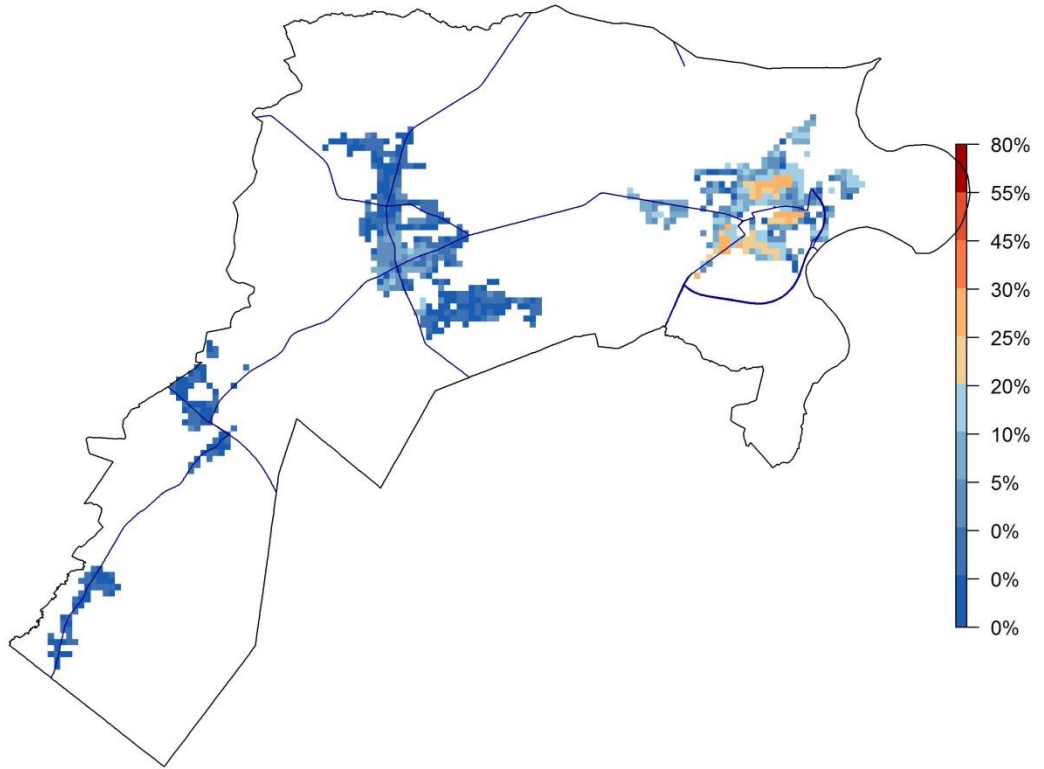
Kansenkaart voor de gemeente Lommel (0-100%)



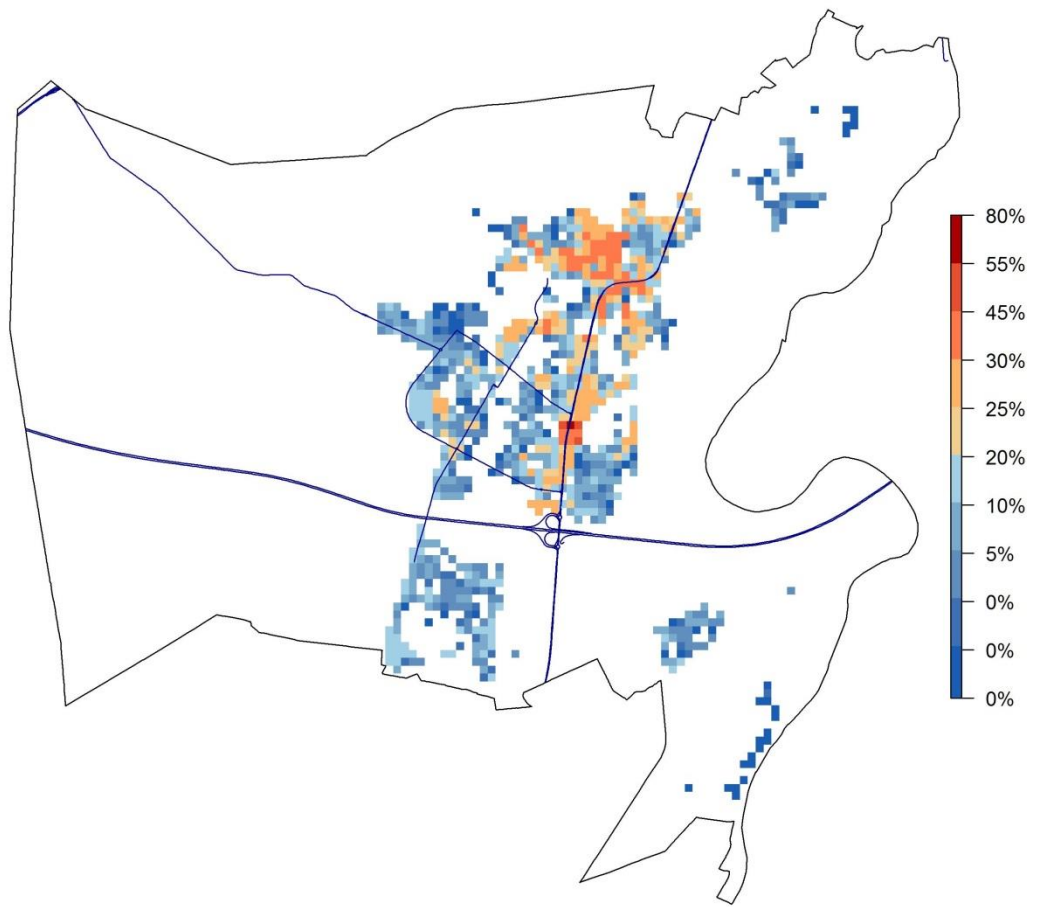
Kansenkaart voor de gemeente Lummen (0-100%)



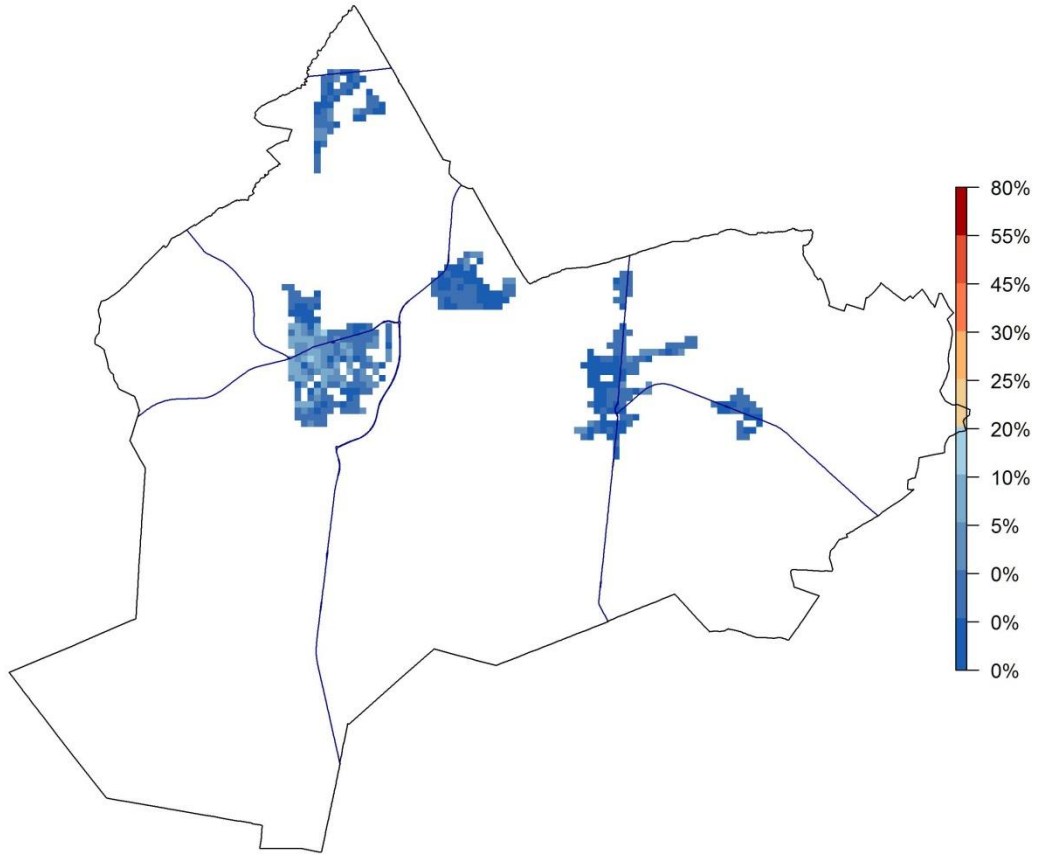
Kansenkaart voor de gemeente Maaseik (0-100%)



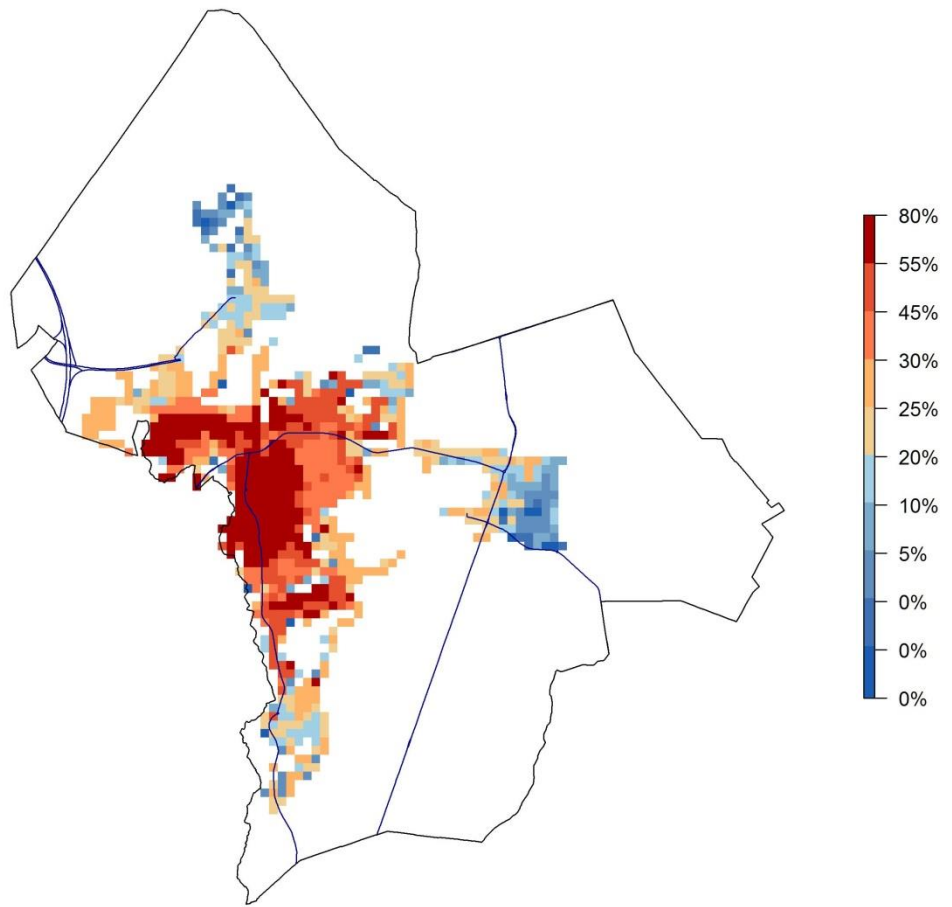
Kansenkaart voor de gemeente Maasmechelen (0-100%)



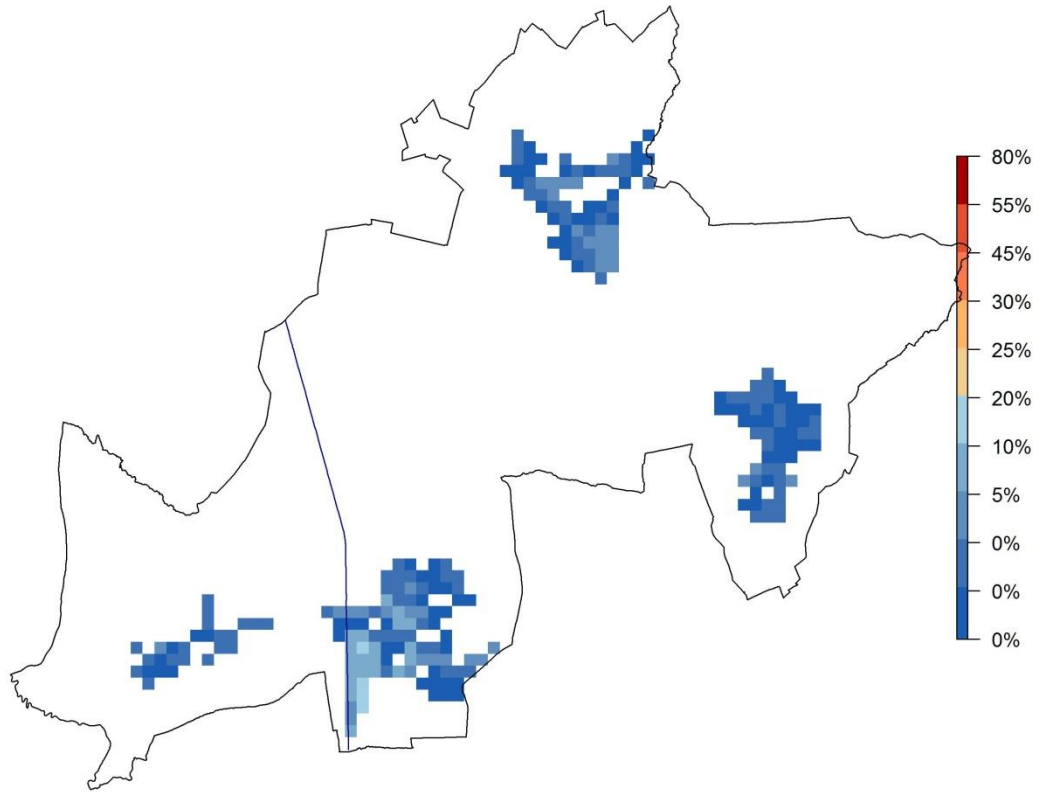
Kansenkaart voor de gemeente Meeuwen-Gruitrode (0-100%)



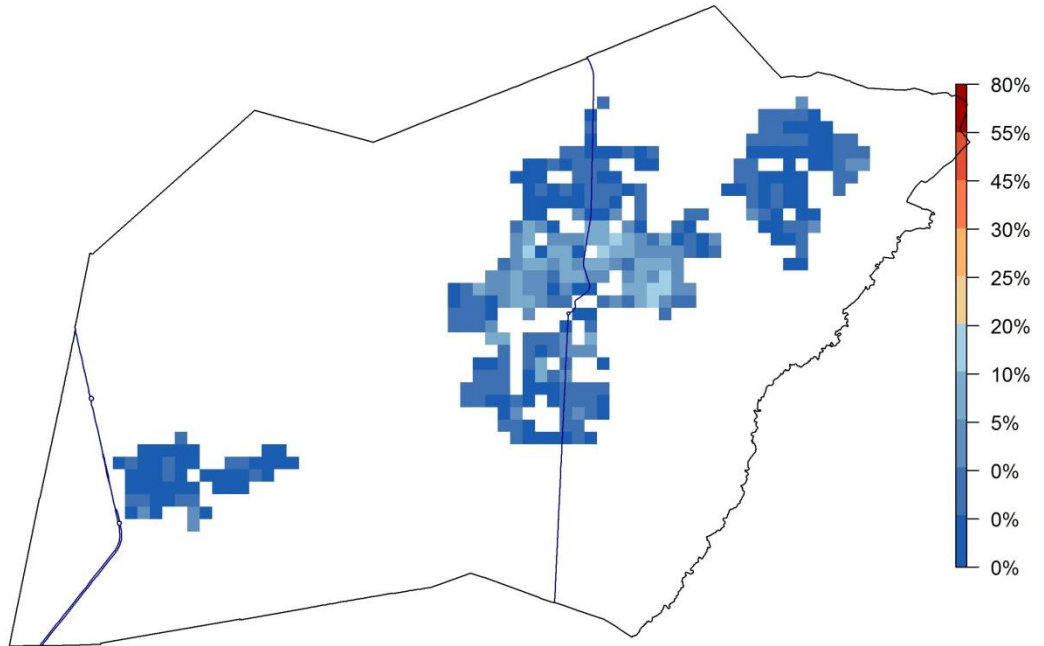
Kansenkaart voor de gemeente Neerpelt (0-100%)



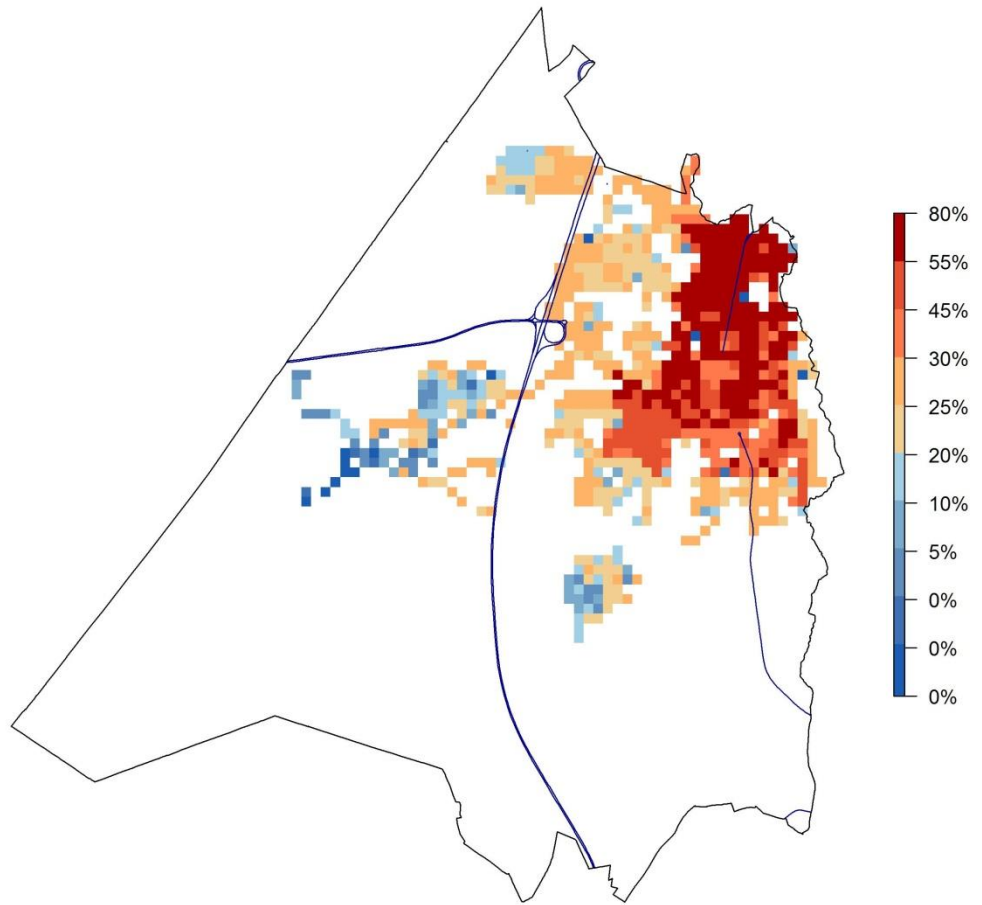
Kansenkaart voor de gemeente Nieuwerkerken (0-100%)



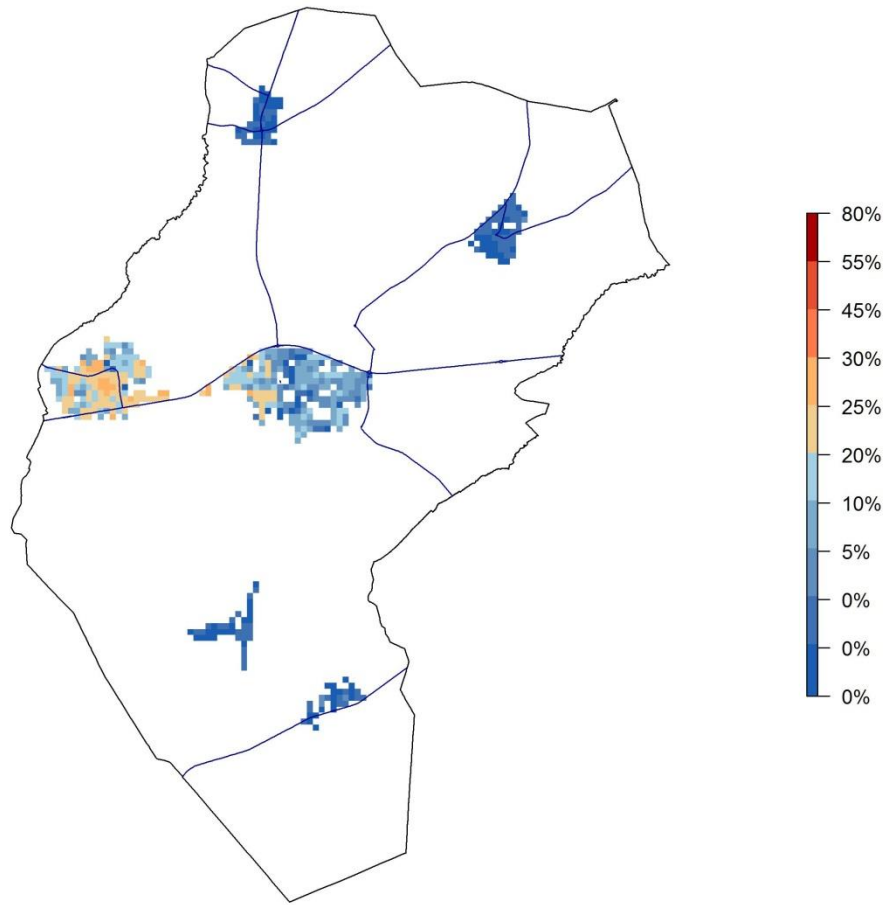
Kansenkaart voor de gemeente Opglabbeek (0-100%)



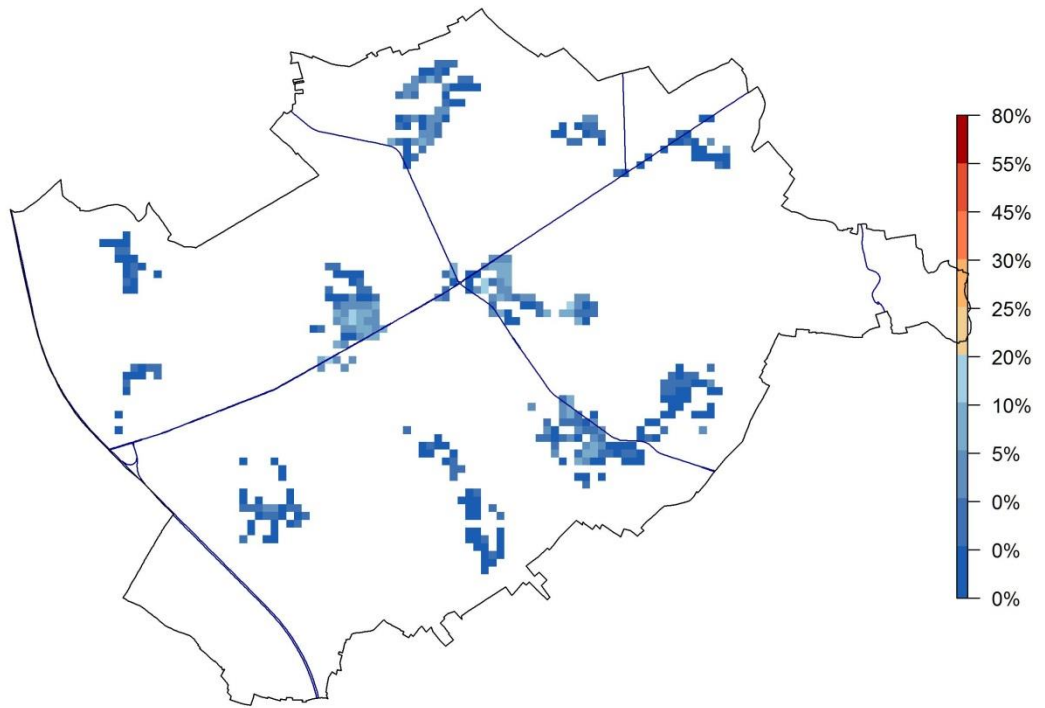
Kansenkaart voor de gemeente Overpelt (0-100%)



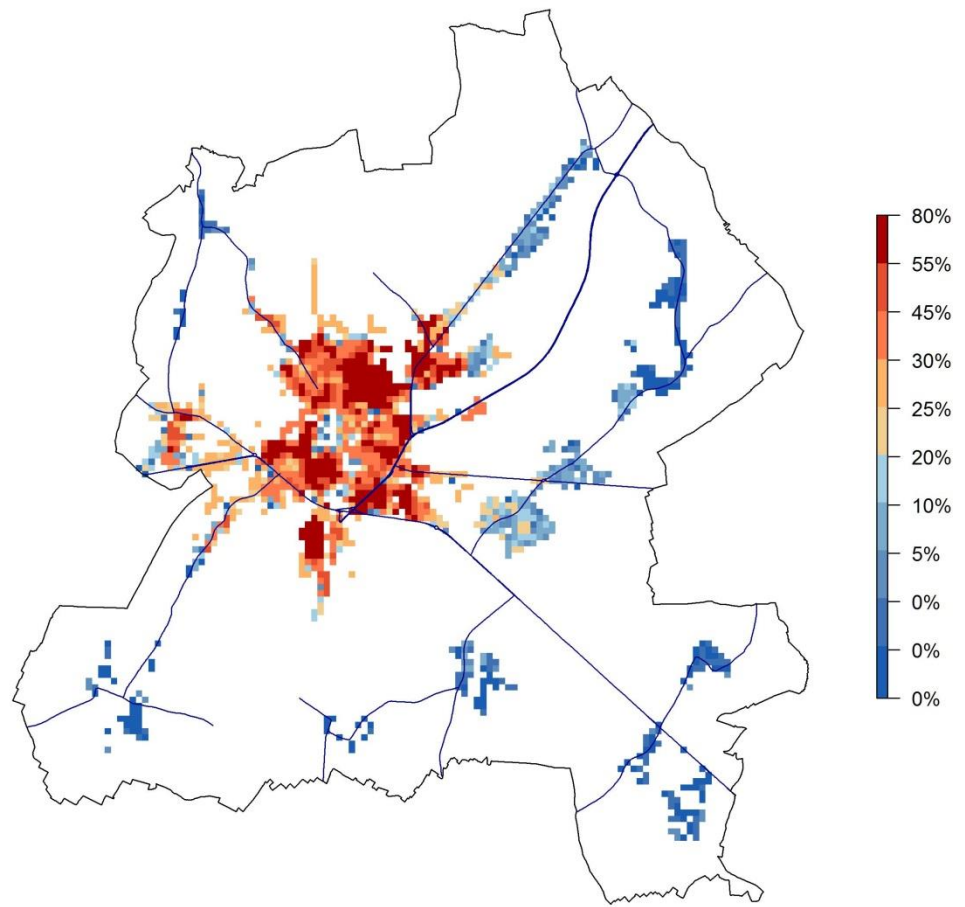
Kansenkaart voor de gemeente Peer (0-100%)



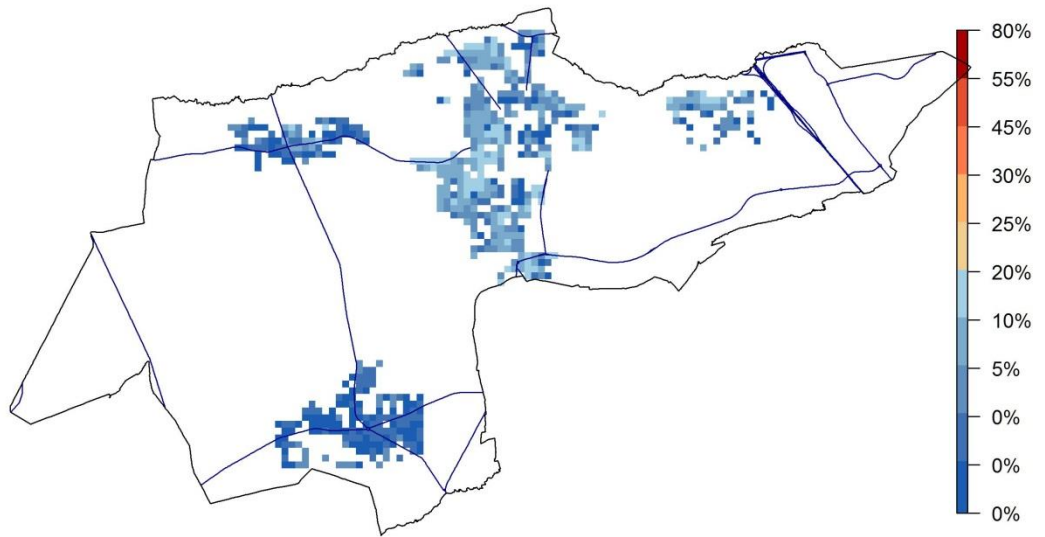
Kansenkaart voor de gemeente Riemst (0-100%)



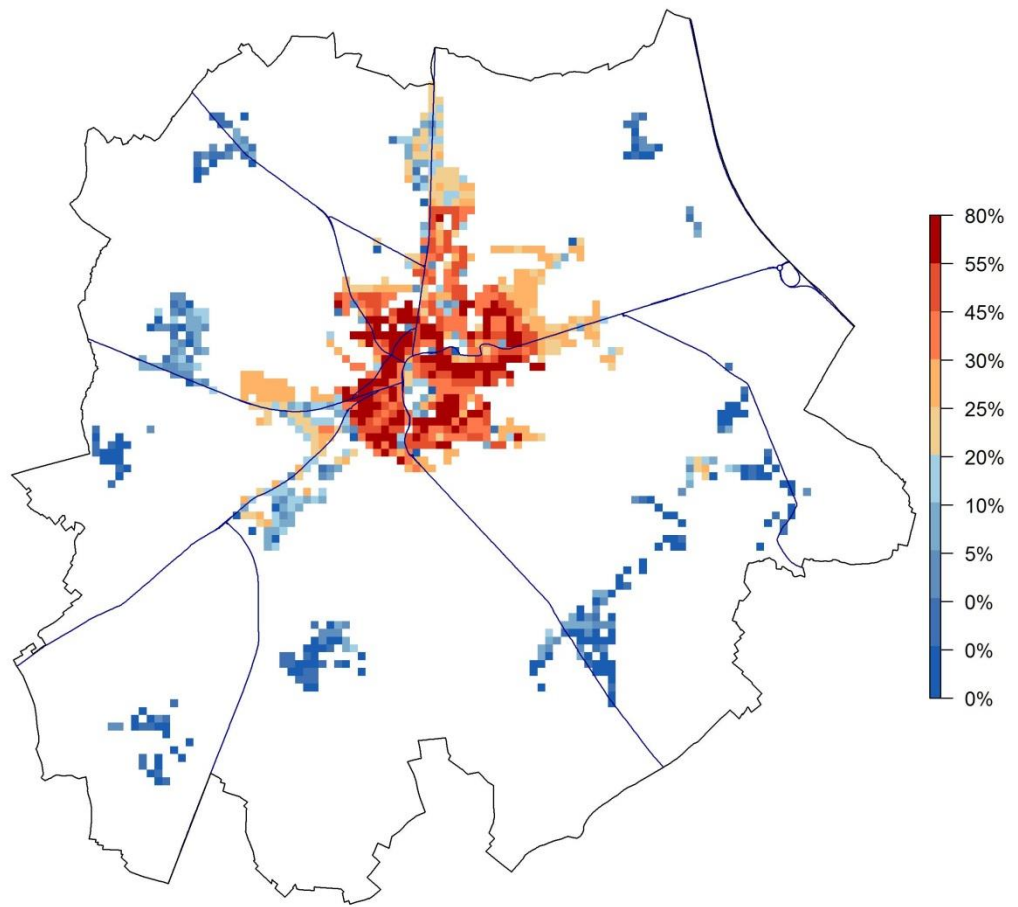
Kansenkaart voor de gemeente Sint-Truiden (0-100%)



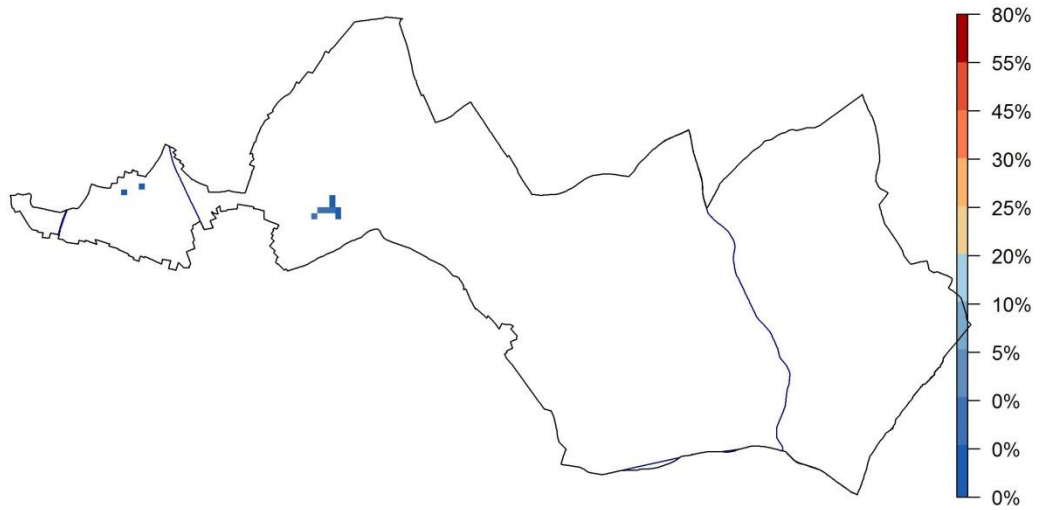
Kansenkaart voor de gemeente Tessenderlo (0-100%)



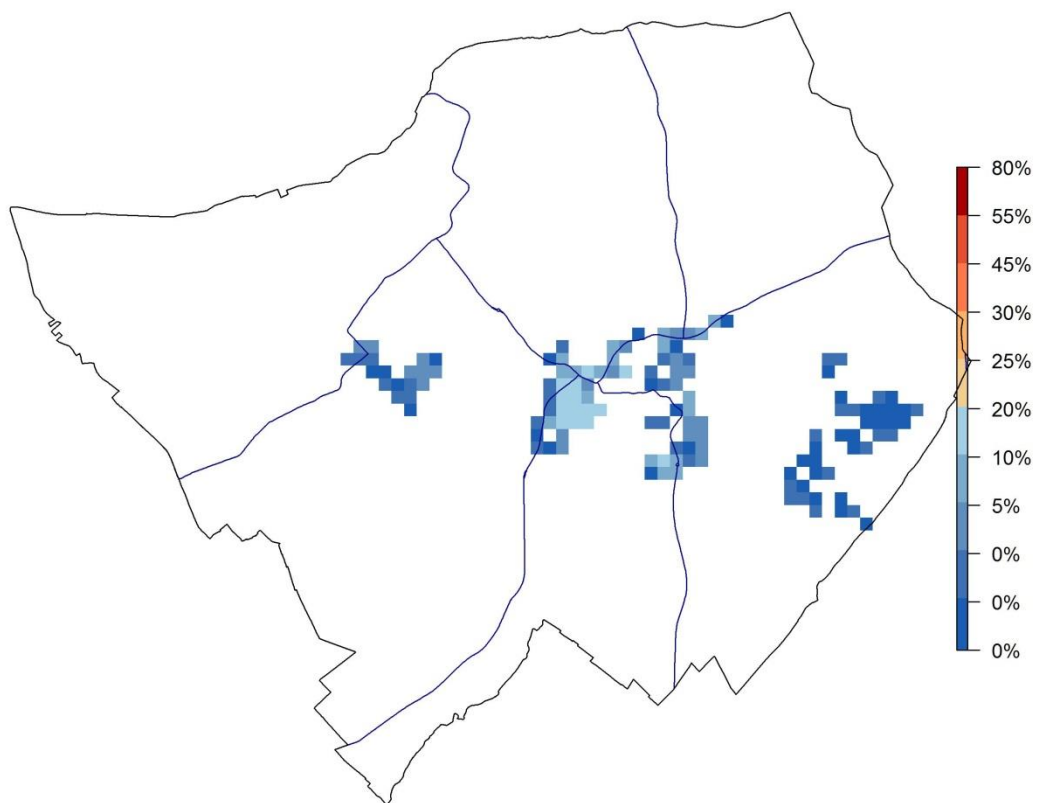
Kansenkaart voor de gemeente Tongeren (0-100%)



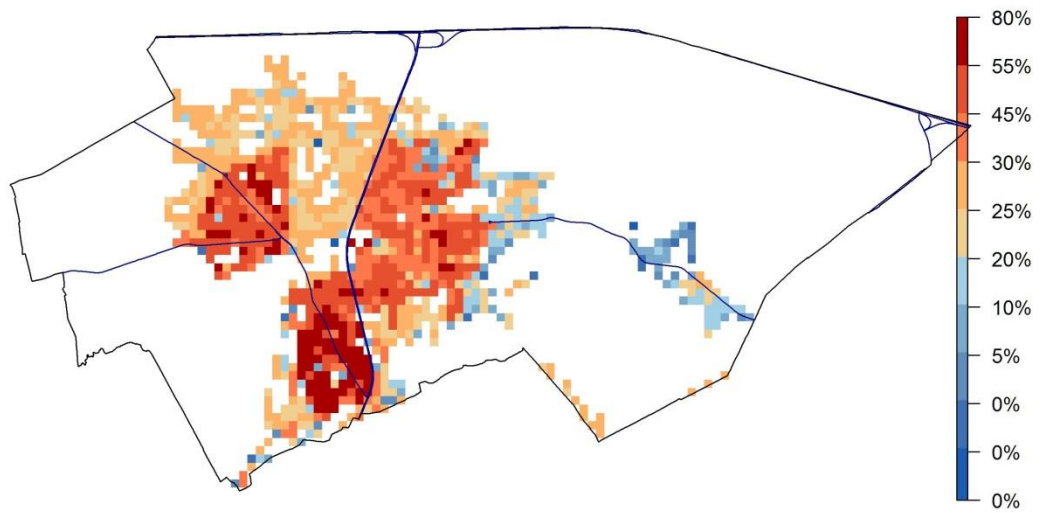
Kansenkaart voor de gemeente Voeren (0-100%)



Kansenkaart voor de gemeente Wellen (0-100%)



Kansenkaart voor de gemeente Zonhoven (0-100%)



Kansenkaart voor de gemeente Zutendaal (0-100%)

